1804

Образец по чл. 53, ал. 6 от НСГ

Изготвил:
Иван Тафров -г.стражар при ТП"ДЛС-Тракия"
/име, фамилия,/ подпис:
дата: 20.06.2017 г.
№ и дата на удостоверението за упражняване на лесовъдска практика: **6780/25.06.2012 г.**

Одобрил:
инж. Кл.Б. Митев
име, фамилия,/ подпис:
дата: 29.11.2017 г.
№ и дата на удостоверението за упражняване на лесовъдска практика: 7964/02.10.2012г.

ТЕХНОЛОГИЧЕН ПЛАН № 1

За добив на дървесина от отдел **176** подотдел **з**
На ТП ~~ДГС~~/ДЛС **- Тракия** /попълва се само за държавни гори/
Община **Брезово** ; Землище **Зелениково** ;
имот с (кадастрален идентификатор/КВС) № /попълва се само за недържавни гори/

I. Схема за добива на дървесина от насаждението

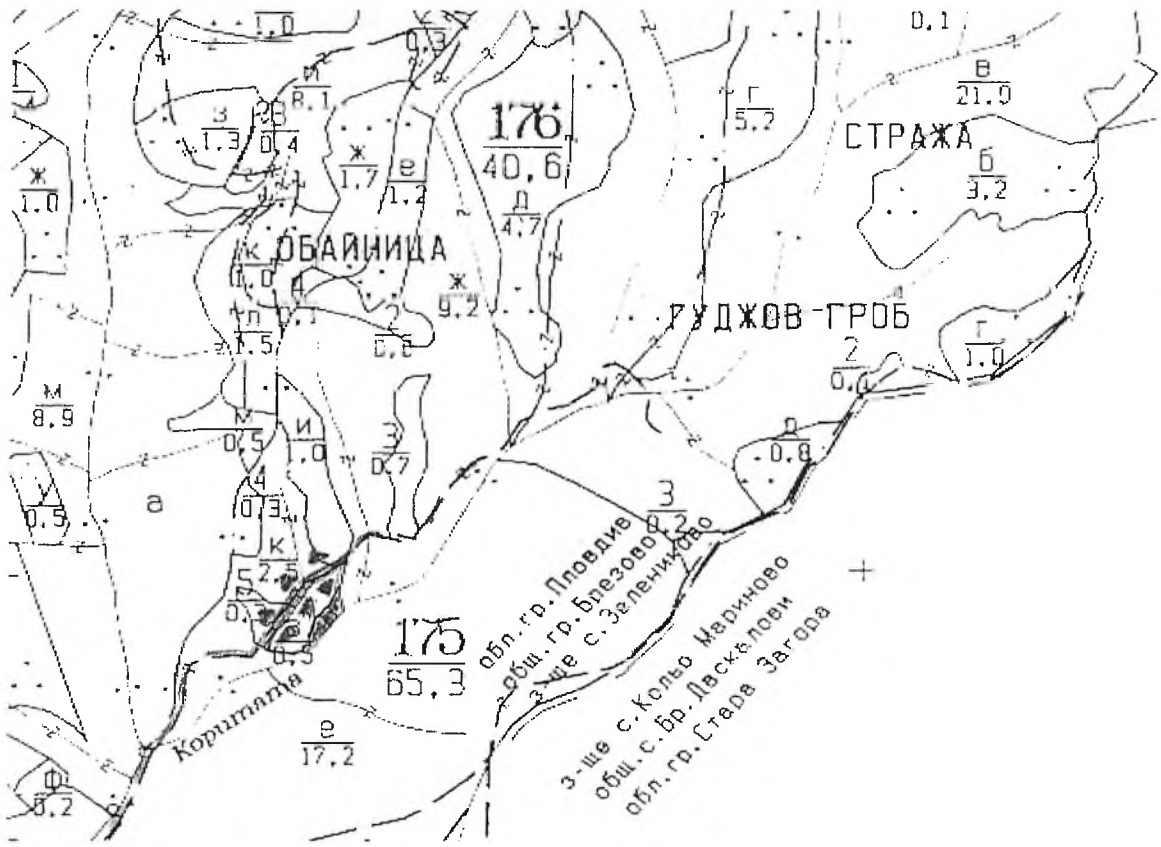

Легенда:

± ± ± ±	проектирани коларски вр. извозни пътища	» » » »	проектирани тракторни вр. извозни пътища
- - - - - - -	съществуващи извозни пътища	▲ ▲ ▲	временен склад
========	съществуващ автомобилен път	XXXXXX	трасе на въжена линия
^^^^^^^^	технологична просека	=+=+=+=	проектиран автомобилен път
	граница подотдел		площ, заета от шир. дър. видове

На схемата задължително се нанасят контурите на насаждението/имота, съществуващите и проектирани временни горски пътища, технологичните просеки, просеките за въжени линии, извозни пътища, временни складове както и връзката им със съществуващата автомобилна пътна мрежа.

II. Характеристика на насаждението

1. Вид на сечта **Прореждане от Наредба № 8 за сечите в горите** /интензивност **20%**

Втори вид сеч /интензивност **%**

2. Площ на подотдела **0.5** ха Размер на сечището 0.4 ха

3. Състав по план/програма **чб7, бл2, гбр1, кгбр** , действителен **чб7 бл2 гбр1 кгбр**

5. Запас на 1 ха : с клони **279** куб.м/ха , без клони **233** куб. м/ха.

6. Среден наклон на терена **18** градуса.

7. Очакван добив от маркираната дървесина **44** лежаща маса, куб.м.

дърв. вид / категория	чб					дърв.вид категория	чб					дърв.вид	чб
едра						дребна						вър-	6
средна						дърва	44					шина	

8.Наличие и характеристика на подраста преди сечта (състав, възраст, средна височина, % на покритие) **липсва**

9. Средно извозно разстояние **до 50 м.** ;

10. Други характеристики на насаждението (токовища, сватбовища, надлесни дървета, сервитути, защитени територии, Натура 2000, защитени видове описани в доклада за гори с висока консервационна стойност, мъртва дървесина, вододайни зони. биологично разнообразие и др.)

не и в Натура 2000. Наличие на паднала мъртва дървесина.

Попада във ВКС 2.

III. Технологични указания

1. Дървесината в насаждението да се добива при спазване на технологичната схема по т. I

2. Сечта ще се извършва с (моторен трион, ръчно, машини; кастренето на отсечените стъбла се извършва: в сечище, на временен склад) **бензином. трион; кастренето и разкройването на отсечените стъбла да се извършва в сечище.**

3. Извозът от сечището до временните складове ще се осъществява с **комбинирано с ЖТС на влачка, самар** или трактор

на (цели стъбла, дълги/къси секции, сортименти, чипс и др.; с влачене по терена, изцяло натоварени) **сортименти за едроразм. дървета с влачене по земята, и цели стъбла за дребноразм. дървета, па малки секции, Да не се влачат материалите, приближ. пътя, за да не се допусне нарушаване целостта на откосите му.**

4. Проектирани нови горски автомобилни пътища съгласно Наредба 5 за строителството в горските територии без промяна на предназначението им:дължина - м. широчина -

5. Изграждане и ремонт на временни извозни горски пътища:

5.1 Тракторни –допустимо разстояние м/у тях - м (не по-малко от 40 м), дължина - м, широчина 4 м.

5.2 Коларски-разстояние между тях - м (не по-малко от 40 м),дължина - м,широчина - м

6. Просеки за въжени линии: - бр.

допустимо разстояние между просеките - м.,дължина - м., широчина - м.

7. Направа на технологични просеки - бр.

допустимо разстояние между тях - м., дължина - м., широчина - м.

8. Изграждане на нови временни складове (бр., площ в ха)

ВС се разполагат по пътя, в близост до подотдела.

9. Мерки за опазване на оставащите на корен дървета, подраста, младиняка и почвата:

Правилно определяне посоката на поваляне.

10. Начини за почистване на сечището **Събир. върш. на купчини в сечището в места не заети от подраст.**

11. Други указания: **Да не е в контакт с живи дървета. Спазване на ЗГ и подзаконовата нормативна уредба.**

Спазване на препоръките за стопанисване съгласно "Приложение № 3".

Да се изнасят битовите отпадъци от сечището извън горските територии на опред. за това места.

12. Всички операции по подготвителните и основните работи да се извършват съгласно изискванията на Правилника за здравословни и безопасни условия на труд в горите и правилата за противопожарна безопасност в горите.

ЗАПОЗНАТ с технологичния план: /попълва се след издаването на позволителното за сеч/

Лицето по чл. 108, ал. 2 от ЗГ, на което е издадено позволително за сеч №

/ трите имена, подпис, дата - /

№ и дата на удостоверението за упражняване на лесовъдска практика:

1904

ИНФОРМАЦИОНЕН БЮЛЕТИН

ТП "ДЛС-Тракия", ГСУ "Розовец", Отдел 176, подотдел "з"

- Вид и интензивност на сечта - **прореждане 20 %.**

- Количество дървесина, предвидена за отсичане – **50 куб.м. стояща маса.**

- Описание на дървостоя:
/кратко описание на насаждението – правостъбленост, самоокастреност или не, смолодобивано ли е, има ли някакви увреждания на дървесината, пречупени или нападали дървета и т.н./:

Дървостоя маркиран за сеч е основно технологична и дърва за огрев. Има наличие на паднала дървесина, съхнене по черния бор в следствие на фитопатогени – гъба- „Shoeropsis sapinea".

- Среден наклон на терена - **18 градуса. Няма особености.**
/данни за наклона измерен на терена, като се описват особености, ако има такива/

Преобладаващо извозно разстояние 50 м., като варира от 0 м. до 50 м.

- Наличие на стари извозни пътища,

Има наличие на стари извозни пътища, които ще се използват.

/могат ли да бъдат ползвани и при какви условия или ще се изграждат нови такива - описва се текстово/:

Ще се използват наличните извозни пътища в обекта. - Особености, специфика при извоза на дървесина /описват се, ако има такива/:

Извоза на дървесина ще се извърши: комбинирано, със специализиран трактор влекач и с ЖТС - на влачка, самар, с каруца. Технология - разкройване на секции

- Временен склад:
/описва се дали е съществ. или ще се изгражда и количеството дървесина, което може да се складира/:

Има съществуващи временни складове, разположени по дължината на съществуващия път, може да се складира част от количество предвидена дървесина за отсичане.

- Разстояние от вр. склад до републиканската /общинска/ пътна мрежа – **2,5 км.**

- Кратко описание на пътя от вр. склад до републиканската /общ./ пътна мрежа /състояние на пътя, нужда от ремонт и просветление, преобладаващи наклони, прави или обратни, състояние на наличните съоръжения, въведени ограничения за движение на МПС и др. подобни/:

Няма въведени ограничения за МПС.

Изготвил
(Иван Георгиев)

1804

Образец по чл. 53, ал. 6 от НСГ

Изготвил:

Иван Тафров -г.стражар при ТП"ДЛС-Тракия"

/име, фамилия,/ подпис:

дата: 25.04.2017 г.

№ и дата на удостоверението за упражняване на лесовъдска практика: **6780/25.06.2012 г.**

Одобрил:

име, фамилия,/ подпис:

дата: 29.11.2017 г.

№ и дата на удостоверението за упражняване на лесовъдска практика: 7964/02.10.2012 г.

ТЕХНОЛОГИЧЕН ПЛАН № 1

За добив на дървесина от отдел **178** подотдел **и**

На ТП ~~ДГС~~/ДЛС **- Тракия** /попълва се само за държавни гори/

Община **Брезово** ; Землище **Зелениково** ;

имот с (кадастрален идентификатор/КВС) № /попълва се само за недържавни гори/

I. Схема за добива на дървесина от насаждението

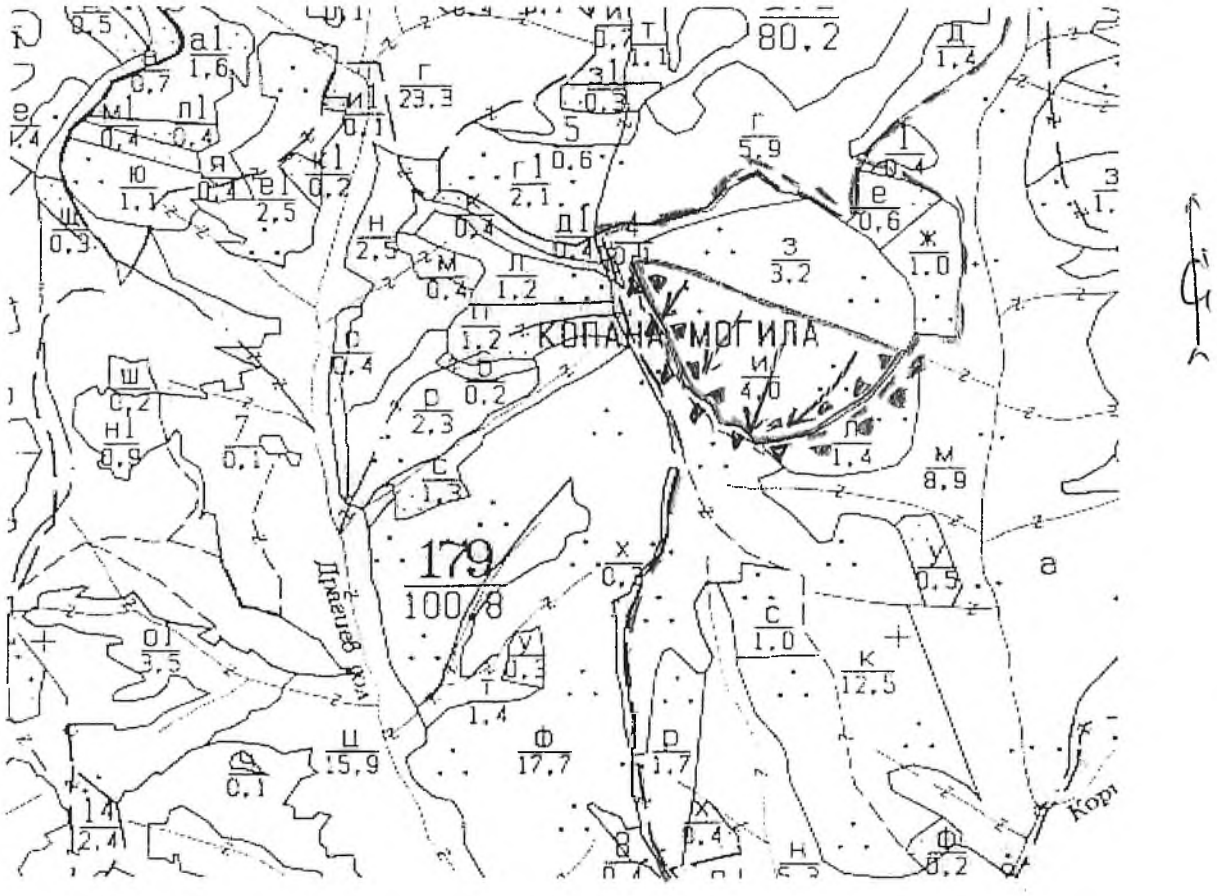

Легенда:

± ± ± ±	проектирани коларски вр. извозни пътища	»»»»»—	проектирани тракторни вр. извозни пътища
- - - - - -	съществуващи извозни пътища	▲ ▲ ▲	временен склад
========	съществуващ автомобилен път	XXXXXX	трасе на въжена линия
^^^^^^^^	технологична просека	=+=+=+=	проектиран автомобилен път
	- Граница подотдел		.....

На схемата задължително се нанасят контурите на насаждението/имота, съществуващите и проектирани временни горски пътища, технологичните просеки, просеките за въжени линии, извозни пътища, временни складове както и връзката им със съществуващата автомобилна пътна мрежа.

II. Характеристика на насаждението

1. Вид на сечта **Прореждане от Наредба № 8 за сечите в горите** /интензивност **20%**

Втори вид сеч /интензивност **%**

2. Площ на подотдела **4.0** ха Размер на сечището **4.00** ха

3. Състав по план/програма **чб9 здб1 бб кгбр брз** , действителен **бб9 здб1 чб0 кгбр**

5. Запас на 1 ха : с клони **261** куб.м/ха , без клони **213** куб. м/ха.

6. Среден наклон на терена **14** градуса.

7. Очакван добив от маркираната дървесина **237** лежаща маса, куб.м.

дърв. вид / категория	бб	чб	здб	гбр		дърв.вид / категория	бб	чб	здб	гбр		дърв.вид	бб чб здб гбр
едра	1	1				дребна						вър-	32
средна	7					дърва	206	9	10	3		шина	

8.Наличие и характеристика на подраста преди сечта (състав, възраст, средна височина, % на покритие) **липсва**

9. Средно извозно разстояние 650м ;

10. Други характеристики на насаждението (токовища, сватбовища, надлесни дървета, сервитути, защитени територии, Натура 2000, защитени видове описани в доклада за гори с висока консервационна стойност, мъртва дървесина, вододайни зони, биологично разнообразие и др.)

, не и в Натура 2000. Наличие на паднала мъртва дървесина.

Попада във ВКС 2.

III. Технологични указания

1. Дървесината в насаждението да се добива при спазване на технологичната схема по т. I

2. Сечта ще се извършва с (моторен трион, ръчно, машини; кастренето на отсечените стъбла се извършва: в сечище, на временен склад) **бензином. трион; кастренето и разкройването на отсечените стъбла да се извършва в сечище.**

3. Извозът от сечището до временните складове ще се осъществява с **специализиран трактор комбинирано с ЖТС на влачка, самар и каруца.**

на (цели стъбла, дълги/къси секции, сортименти, чипс и др.; с влачене по терена, изцяло натоварени) **сортименти за едроразм. дървета с влачене по земята, и цели стъбла за дребноразм. дървета, на малки секции, изцяло натов.**

Да не се влачат материалите, приближ. пътя, за да не се допусне нарушаване целостта на откосите му.

4. Проектирани нови горски автомобилни пътища съгласно Наредба 5 за строителството в горските територии без промяна на предназначението им:дължина ✓ м. широчина ✓

5. Изграждане и ремонт на временни извозни горски пътища:

5.1 Тракторни –допустимо разстояние м/у тях ✓ м (не по-малко от 40 м), дължина ✓ м, широчина 4 м.

5.2 Коларски-разстояние между тях ✓ м (не по-малко от 40 м),дължина ✓ м,широчина ✓ м

6. Просеки за въжени линии: ✓ бр.

допустимо разстояние между просеките ✓ м.,дължина ✓ м., широчина ✓ м.

7. Направа на технологични просеки 7 бр.

допустимо разстояние между тях ✓ м., дължина ✓ м., широчина ✓ м.

8. Изграждане на нови временни складове (бр., площ в ха)

ВС се разполагат по пътя, в близост до подотдела.

9. Мерки за опазване на оставащите на корен дървета, подраста, младиняка и почвата:

Правилно определяне посоката на поваляне.

10. Начини за почистване на сечището **Събир. върш. на купчини в сечището в места не заети от подраст.**

11. Други указания: **Да не е в контакт с живи дървета. Спазване на ЗГ и подзаконовата нормативна уредба.**

Спазване на препоръките за стопанисване съгласно "Приложение № 3".

Да се изнасят битовите отпадъци от сечището извън горските територии на опред. за това места.

12. Всички операции по подготвителните и основните работи да се извършват съгласно изискванията на Правилника за здравословни и безопасни условия на труд в горите и правилата за противопожарна безопасност в горите.

ЗАПОЗНАТ с технологичния план: /попълва се след издаването на позволителното за сеч/

Лицето по чл. 108, ал. 2 от ЗГ, на което е издадено позволително за сеч №

/ трите имена, подпис, дата - /

№ и дата на удостоверението за упражняване на лесовъдска практика:

1804

ИНФОРМАЦИОНЕН БЮЛЕТИН

ТП "ДЛС-Тракия", ГСУ "Розовец", Отдел 178, подотдел "и"

- Вид и интензивност на сечта - **прореждане 20 %.**

- Количество дървесина, предвидена за отсичане – **270 куб.м. стояща маса.**

- Описание на дървостоя:
/кратко описание на насаждението – правостъбленост, самоокастреност или не, смолодобивано ли е, има ли някакви увреждания на дървесината, пречупени или нападали дървета и т.н./:

Дървостоя маркиран за сеч е основно технологична и дърва за огрев. Има наличие на паднала дървесина.

- Среден наклон на терена - **14 градуса. Няма особености.**
/данни за наклона измерен на терена, като се описват особености, ако има такива/

Преобладаващо извозно разстояние 50 м., като варира от 0 м. до 100 м.

- Наличие на стари извозни пътища,
/могат ли да бъдат ползвани и при какви условия или ще се изграждат нови такива - описва се текстово/:

Ще се използват наличните извозни пътища в обекта. - Особености, специфика при извоза на дървесина /описват се, ако има такива/:

Извоза на дървесина ще се извърши: комбинирано, със специализиран трактор влекач и с ЖТС - на влачка, самар, с каруца. Технология - разкройване на секции

- Временен склад:
/описва се дали е съществ. или ще се изгражда и количеството дървесина, което може да се складира/:

Има съществуващи временни складове, разположени по дължината на съществуващия път, може да се складира част от количество предвидена дървесина за отсичане.

- Разстояние от вр. склад до републиканската /общинска/ пътна мрежа – **2,5 км.**

- Кратко описание на пътя от вр. склад до републиканската /общ./ пътна мрежа /състояние на пътя, нужда от ремонт и просветление, преобладаващи наклони, прави или обратни, състояние на наличните съоръжения, въведени ограничения за движение на МПС и др. подобни/:

Няма въведени ограничения за МПС.

Изготвил:
(Иван Георгиев)

Образец по чл. 53, ал. 6 от НСГ

Изготвил:.....
г.стр. Г. Малинов
/име, фамилия,/ подпис: .....
дата: 19.09.16 г.
№ и дата на удостоверението за упражняване на лесовъдска практика: 5533/23.02.12 г.

Одобрил:.....
инж. Ал. Б. Попов
име, фамилия,/ подпис: .....
дата: 19.09.2016 г.
№ и дата на удостоверението за упражняване на лесовъдска практика: 73.64.02.10 2012 г.

ТЕХНОЛОГИЧЕН ПЛАН № ....

За добив на дървесина от отдел.....1035.....подотдел.....д.....
На ТП ДГС/ДЛС..Кричим...../попълва се само за държавни гори/
Община ....Кричим.....; Землище ..Кричим.....;
имот с (кадастрален идентификатор/КВС) №....., /попълва се само за недържавни гори/

I. Схема за добива на дървесина от насаждението

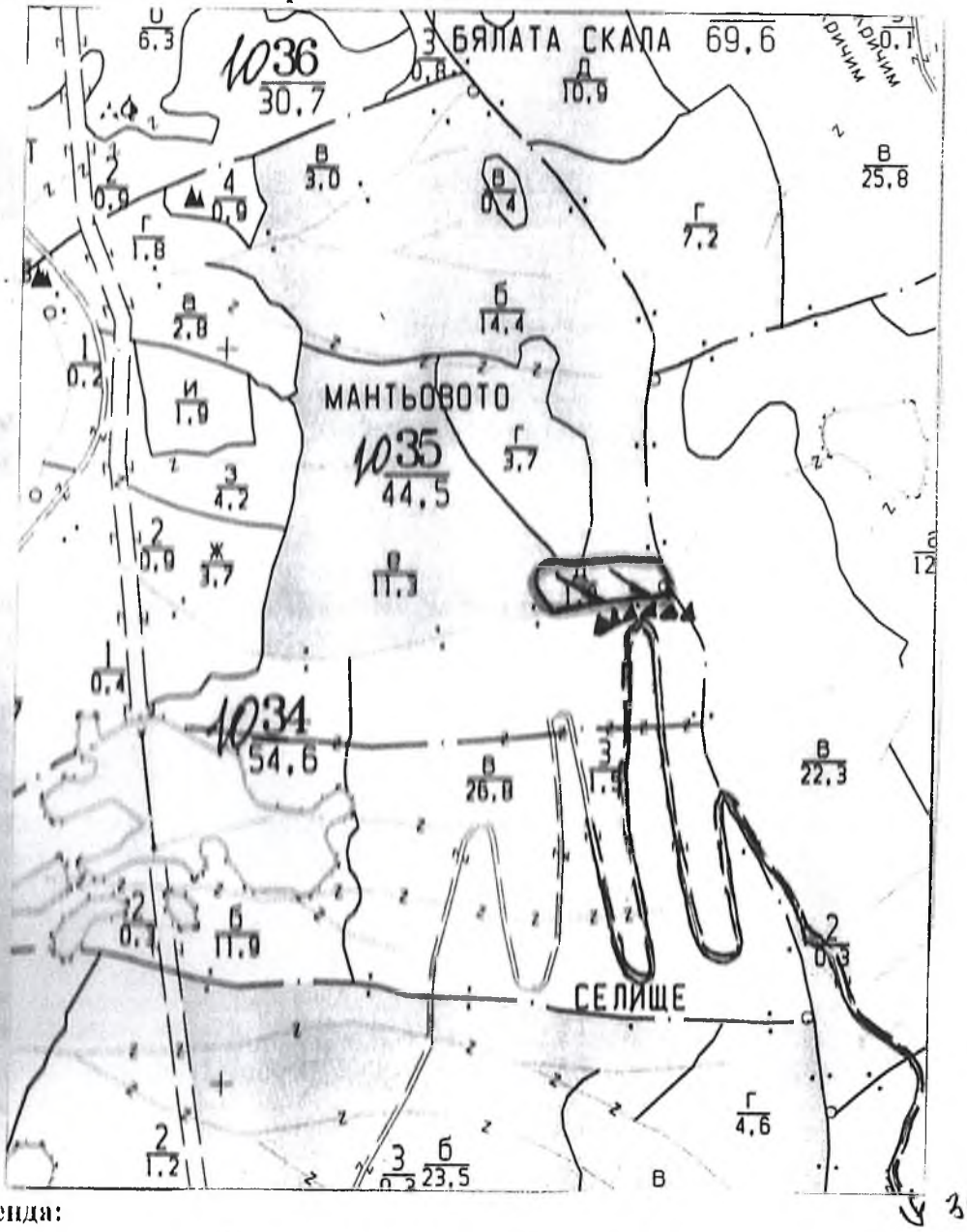

С

№ 1:1000

за Кричим

Легенда:

±±±± проектирани коларски вр. извозни пътища	»»»» проектирани тракторни вр. извозни пътища
- - - - - - съществуващи извозни пътища	▲▲▲ временен склад
съществуващ автомобилен път	xxxxxx трасе на въжена линия
технологична просека	=+=+=+= проектиран автомобилен път
граница на подотдела	посока на извоза

На схемата задължително се нанасят контурите на насаждението/имота, съществуващите и проектирани временни горски пътища, технологичните просеки, просеките за въжени линии, извозни пътища, временни складове както и връзката им със съществуващата автомобилна пътна мрежа.

II. Характеристика на насаждението

1.Вид на сечта .....принудителна...../ интензивност 35...%
Втори вид сеч ...../ интензивност .....%
2.Площ на подотдела ....10....ха Размер на сечището.....10..... ха
3. Състав по план/програма. 46 8 зд62....., действителен. 46 8 зд62.....
5. Запас на 1 ха: с клони....270....куб.м/ха , без клони .....куб. м/ха.
6. Среден наклон на терена ....24....градуса.
7. Очакван добив от маркираната дървесина .....69 .....лежаща маса, куб.м.

дърв. вид / категория	46					дърв. вид / категория	46						
едра	8					дребна	-					вър-шина	17
средна	5					дърва	56						

8.Наличие и характеристика на подраста преди сечта (състав, възраст, средна височина, % на покритие) .....
.....
9. Средно извозно разстояние ..130 м..;
10. Други характеристики на насаждението (*токовища, сватбовища, надлесни дървета, сервитути, защитени територии, Натура 2000, защитени видове описани в доклада за гори с висока консервационна стойност, мъртва дървесина, вододайни зони, биологично разнообразие и др.*)
Попада в ВКС 2, С-356/1/.....
.....

III. Технологични указания

1. Дървесината в насаждението да се добива при спазване на технологичната схема по т. I
2. Сечта ще се извършва с (моторен трион, ръчно, машини: кастренето на отсечените стъбла се извършва: в сечище, на временен склад) ..БМТ.....
.....
3. Извозът от сечището до временните складове ще се осъществява с. ЖТС на сахар и влачка
.....
на (цели стъбла, дълги/къси секции, сортименти, чипс и др.; с влачене по терена, изцяло натоварени).....
.....
.....
4. Проектирани нови горски автомобилни пътища съгласно Наредба 5 за строителството в горските територии без промяна на предназначението им: дължина ...-....м. широчина ...-....м.
5. Изграждане и ремонт на временни извозни горски пътища:
5.1 Тракторни – допустимо разстояние между тях ...-.....м (не по-малко от 40 м), дължина ..-...м, широчина 4 м.
5.2 Коларски - разстояние между тях...-....м (не по-малко от 40 м), дължина ..-..м, широчина -. м
6. Просеки за въжени линии: ..-... бр.
допустимо разстояние между просеките ...-..... м., дължина .....-..... м., широчина .....-..... м.
7. Направа на технологични просеки ...-...бр.
допустимо разстояние между тях .....-.....м., дължина ...-.....м., широчина .....-..... м.
8. Изграждане на нови временни складове (бр., площ в ха) ..-.....
.....
9. Мерки за опазване на оставащите на корен дървета, подраста, младиняка и почвата
.....
10. Начини за почистване на сечището сътиране вирш на купчини 1,50 x 1,5 на разст. от оставащия дървостой
11. Други указания:.....
да се поставят информационни и предупредителни табели.....
Да се изнасят битовите отпадъци от сечището извън горските територии на определените за това места.
12. Всички операции по подготвителните и основните работи да се извършват съгласно изискванията на Правилника за здравословни и безопасни условия на труд в горите и правилата за противопожарна безопасност в горите.

ЗАПОЗНАТ с технологичния план: ...../попълва се след издаването на позволителното за сеч/
Лицето по чл. 108, ал. 2 от ЗГ, на което е издадено позволително за сеч № .....
.....
/ трите имена, подпис, дата - /
№ и дата на удостоверението за упражняване на лесовъдска практика: .....

1807

ИНФОРМАЦИОНЕН БЮЛЕТИН

ТП „ДЛС -Тракия"

ГСУ ....Козница....., Отдел ....1035....., подотдел ....д.....

- Вид и интензивност на сечта ....Принудителна.....
- Количество дървесина, предвидена за отсичане ...69 м³... .....
- Описание на дървостоя /кратко описание на насаждението – правостъбленост, самоокастреност или не, смолодобивано ли е, има ли някакви увреждания на дървесината, пречупени или нападали дървета и т.н./: Окомерна оценка за годността на стъблата е 80% негодни /сухи, пречупени и нападали дървета/.....

.....

.....

- Среден наклон на терена ...24°... градуса

/данни за наклона измерен на терена, като се описват особености, ако има такива/

.....

.....

- Преобладаващо извозно разстояние ..130..м., като варира от 50...м до 200..м.
- Наличие на стари извозни пътища, /могат ли да бъдат ползвани и при какви условия или ще се изграждат нови такива - описва се текстово/: ...БП.....

.....

.....

.....

- Особености, специфика при извоза на дървесина /описват се, ако има такива/: Със МТС на самар или влаку КА.....

.....

- Временен склад /описва се дали е съществуващ или ще се изгражда и количеството дървесина, което може да се складира/: На съществуващи, около Тр.ГАП.....

.....

.....

- Разстояние от вр.склад до републиканската /общинска/ пътна мрежа - .12..км.
- Кратко описание на пътя от вр.склад до републиканската /общ./ пътна мрежа /състояние на пътя, нужда от ремонт и просветление, преобладаващи наклони, прави или обратни, състояние на наличните съоръжения, въведени ограничения за движение на МПС и др.подобни/:

Стабилизиран стар горски път.....

.....

.....

Изготвил: .....

г.стр. Г. Малинов

/Фамилия, подпис/

1927

Образец по чл. 53, ал. 6 от НСГ

Изготвил:.....
инж. Димитър Рашев
/име, фамилия,/ подпис: .....
дата: 14.10.2016г.,
№ и дата на удостоверението за упражняване на лесовъдска практика: 3382/25.05.2011г.

Одобрил:.....
инж. Ат. Б. Пантев
име, фамилия,/ подпис: .....
дата: 14.10.2017г.,
№ и дата на удостоверението за упражняване на лесовъдска практика: 79.6.4/02.10.2017г.

ТЕХНОЛОГИЧЕН ПЛАН № ....

За добив на дървесина от отдел.....1042.....подотдел.....р.....
На ТП ~~ДГС~~/ДЛС..Тракия...../*попълва се само за държавни гори*/
Община ....Кричим.....; Землище .....Кричим.....;
имот с (кадастрален идентификатор/КВС) №....., /*попълва се само за недържавни гори*/

I. Схема за добива на дървесина от насаждението

за Козница-Кричим М 1:10000

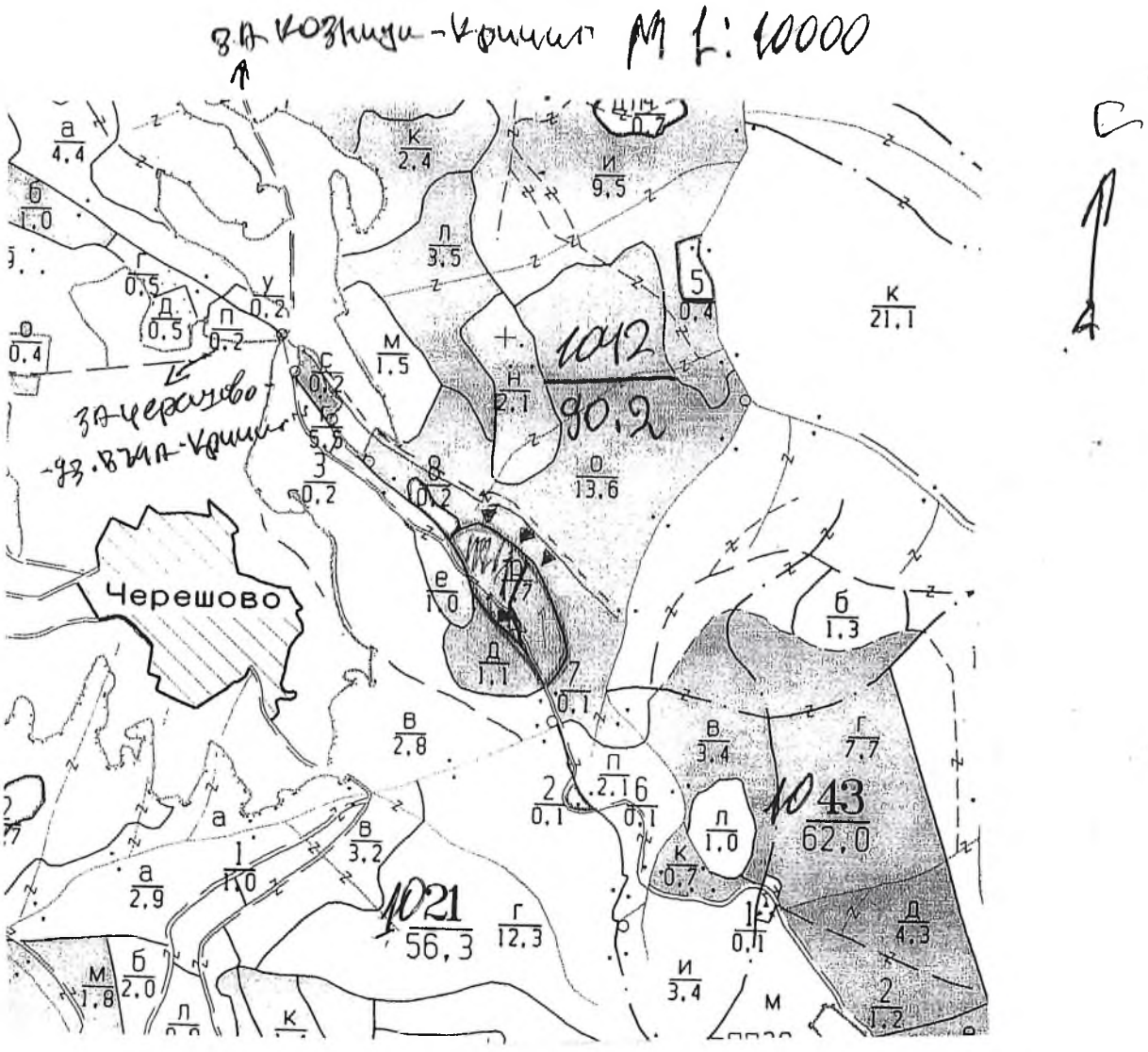

Легенда:

± ± ± ± проектирани коларски вр. извозни пътища	»-»-»-» проектирани тракторни вр. извозни пътища
- - - - - - съществуващи извозни пътища	▲ ▲ ▲ временен склад
═══ съществуващ автомобилен път	xxxxxx трасе на въжена линия
^^^^^^ технологична просека	-+-+-+- проектиран автомобилен път
▬▬ граница на подотдела	.....

На схемата задължително се нанасят контурите на насаждението/имота, съществуващите и проектирани временни горски пътища, технологичните просеки, просеките за въжени линии, извозни пътища, временни складове както и връзката им със съществуващата автомобилна пътна мрежа.

II. Характеристика на насаждението

1.Вид на сечта Крайпътна постепенна ...../ интензивност 30.%
Втори вид сеч ..../ интензивност .....%
2.Площ на подотдела ...1,7....ха Размер на сечището.....0.8..... ха
3. Състав по план/програма 7Б8, 6Б2, ЕЛА, БК, действителен 7Б8, 6Б2, ЕЛА, БК.
5. Запас на 1 ха: с клони...355.....куб.м/ха , без клони ...311....куб. м/ха.
6. Среден наклон на терена ...18.....градуса.
7. Очакван добив от маркираната дървесина ..... 84 .....лежаща маса, куб.м.

дърв. вид / категория	7Бор	6Бор	ЕЛА	БК		дърв. вид / категория	7Бор	6Бор	ЕЛА	БК		
едра	3	43	26	-		дребна	-	-	1	-		вър-шина 42
средна	-	1	11	-		дърва	10	8	8	3		

8.Наличие и характеристика на подраста преди сечта (състав, възраст, средна височина, % на покритие) ЕЛА 10, 6Б, БК, ...30 г. ... малката 0,7 бонитет 1 .....
.....
9. Средно извозно разстояние ..70 м..;
10. Други характеристики на насаждението (*токовища, сватбовища, надлесни дървета, сервитути, защитени територии, Натура 2000, защитени видове описани в доклада за гори с висока консервационна стойност, мъртва дървесина, вододайни зони, биологично разнообразие и др.*)
Наличие на мъртва дървесина попада в вкс 2, с3.56/11
.....

III. Технологични указания

1. Дървесината в насаждението да се добива при спазване на технологичната схема по т. I
2. Сечта ще се извършва с (моторен трион, ръчно, машини; кастренето на отсечените стъбла се извършва: в сечище, на временен склад) .....
.....
3. Извозът от сечището до временните складове ще се осъществява с....НТС.....
.....
на (цели стъбла, дълги/къси секции, сортименти, чипс и др.; с влачене по терена, изцяло натоварени).....
.....
.....
4. Проектирани нови горски автомобилни пътища съгласно Наредба 5 за строителството в горските територии без промяна на предназначението им: дължина ...-.....м. широчина ...-.....м.
5. Изграждане и ремонт на временни извозни горски пътища:
5.1 Тракторни – допустимо разстояние между тях .....-.....м (не по-малко от 40 м), дължина ...-....м, широчина 4 м.
5.2 Коларски - разстояние между тях...-.....м (не по-малко от 40 м), дължина .....м, широчина -. м
6. Просеки за въжени линии: ...-. бр.
допустимо разстояние между просеките .....-..... м., дължина .....-..... м., широчина .....-..... м.
7. Направа на технологични просеки ...-....бр.
допустимо разстояние между тях .....-.....м., дължина .....-.....м., широчина ..... м.
8. Изграждане на нови временни складове (бр., площ в ха) .....-.....
.....
9. Мерки за опазване на оставащите на корен дървета, подраста, младиняка и почвата Да се поставят защитни колчета .....
10. Начини за почистване на сечището В границата на културни.....
11. Други указания: Да се поставят предупредителни знаци инфарктно ужасът отдел.....
Да се изнасят битовите отпадъци от сечището извън горските територии на определените за това места.
12. Всички операции по подготвителните и основните работи да се извършват съгласно изискванията на Правилника за здравословни и безопасни условия на труд в горите и правилата за противопожарна безопасност в горите.

ЗАПОЗНАТ с технологичния план: ...../попълва се след издаването на позволителното за сеч/
Лицето по чл. 108, ал. 2 от ЗГ, на което е издадено позволително за сеч № .....
.....
/ трите имена, подпис, дата - /
№ и дата на удостоверението за упражняване на лесовъдска практика: .....

1507

ИНФОРМАЦИОНЕН БЮЛЕТИН

ТП „ДЛС -Тракия"

ГСУ Козница, Отдел 1042, подотдел р

- Вид и интензивност на сечта кр. постепенна 30%
- Количество дървесина, предвидена за отсичане 84 м³
- Описание на дървостоя /кратко описание на насаждението – правостъбленост, самоокастреност или не, смолодобивано ли е, има ли някакви увреждания на дървесината, пречупени или нападали дървета и т.н./: Равномерен строеж, добросъстояния. Има наличие на пречупени дървета.
- Среден наклон на терена 18° градуса /данни за наклона измерен на терена, като се описват особености, ако има такива/
- Преобладаващо извозно разстояние 70 м., като варира от 0 м до 140 м.
- Наличие на стари извозни пътища, /могат ли да бъдат ползвани и при какви условия или ще се изграждат нови такива - описва се текстово/: –
- Особености, специфика при извоза на дървесина /описват се, ако има такива/: Извозът на дървесина до временните складове ще се извършва с ЖТС
- Временен склад /описва се дали е съществуващ или ще се изгражда и количеството дървесина, което може да се складира/: Временните складове са разположени по дължината на пътя.
- Разстояние от вр.склад до републиканската /общинска/ пътна мрежа - 9 км.
- Кратко описание на пътя от вр.склад до републиканската /общ./ пътна мрежа /състояние на пътя, нужда от ремонт и просветление, преобладаващи наклони, прави или обратни, състояние на наличните съоръжения, въведени ограничения за движение на МПС и др.подобни/: Планински черен път, в средно състояние

Изготвил: инж. Ташев

/Фамилия, подпис/

1807

Образец по чл. 53, ал. 6 от НСГ

Изготвил:.....
инж. Ал. Б. Пи...
/име, фамилия,/ подпис: .....
дата: 24.IX.2017 г.
№ и дата на удостоверението за упражняване на лесовъдска практика: 7.364102.10.2010 г.

Одобрил:.....
инж. Бонидеря Василева
име, фамилия,/ подпис: .....
дата: 05.12.17 г.,
№ и дата на удостоверението за упражняване на лесовъдска практика: 8903/07.09.13 г.

ТЕХНОЛОГИЧЕН ПЛАН № ....

За добив на дървесина от отдел....1042.....подотдел...„С"
На ТП ~~ДГС~~/ДЛС-Трафик с. Страма...../*попълва се само за държавни гори*/
Община ....Кричим.....; Землище ....Кричим.....;
имот с (кадастрален идентификатор/КВС) №....., /*попълва се само за недържавни гори*/

I. Схема за добива на дървесина от насаждението

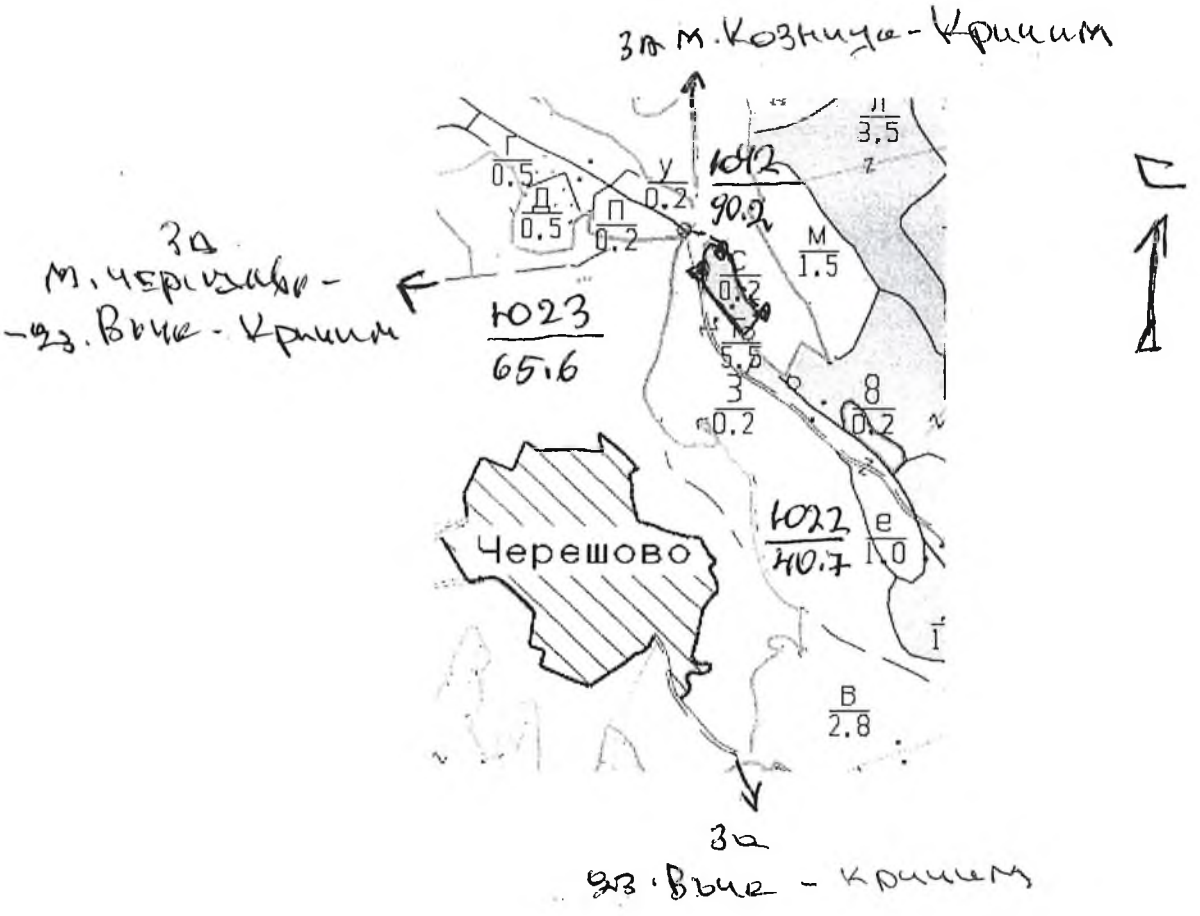

Легенда:

± ± ± ± проектирани коларски вр. извозни пътища	»»»» проектирани тракторни вр. извозни пътища
- - - - - - съществуващи извозни пътища	▲ ▲ ▲ временен склад
======= съществуващ автомобилен път	xxxxxx трасе на въжена линия
^^^^^^^ технологична просека	=+=+=+= проектиран автомобилен път
→ посока на извоз	⬭ граница на насажд.

На схемата задължително се нанасят контурите на насаждението/имота, съществуващите и проектирани временни горски пътища, технологичните просеки, просеките за въжени линии, извозни пътища, временни складове както и връзката им със съществуващата автомобилна пътна мрежа.

II. Характеристика на насажденията

1.Вид на сечта ..сенокосни..../ интензивност 15...%
Втори вид сеч ...../ интензивност .....%
2.Площ на подотдела 0.2.....ха Размер на сечището...0.2..... ха
3. Състав по план/програма 5Б7,4Б3,ела,Бк действителен 5Б7,4Б3,Бк,ела..
5. Запас на 1 ха: с клони..427.....куб.м/ха , без клони ..374.....куб. м/ха.
6. Среден наклон на терена ..12.....градуса.
7. Очакван добив от маркираната дървесина ....24.....лежаща маса, куб.м.

дърв. вид / категория	бб	чб	ела			дърв. вид / категория	бб	чб	ела				
едра	2	х	1			дребна	х	х	х			вър-шина	
средна	х	х	х			дърва	17	2	1				

8.Наличие и характеристика на подраста преди сечта (състав, възраст, средна височина, % на покритие) .ела,бб,5г,301,08,6.....
.....
9. Средно извозно разстояние ..20.....;
10. Други характеристики на насаждението (*токовища, сватбовища, надлесни дървета, сервитути, защитени територии, Натура 2000, защитени видове описани в доклада за гори с висока консервационна стойност, мъртва дървесина, вододайни зони, биологично разнообразие и др.*)
от 1,303 м3 на ха мъртва дървесина
.....

III. Технологични указания

1. Дървесината в насаждението да се добива при спазване на технологичната схема по т. I
2. Сечта ще се извършва с (моторен трион, ръчно, машини; кастренето на отсечените стъбла се извършва: в сечище, на временен склад) БМГ, първичното доотгиване се извършва в сечището на асортимент.....
3. Извозът от сечището до временните складове ще се осъществява с.трактор на асортимента
на (цели стъбла, дълги/къси секции, сортименти, чипс и др.; с влачене по терена, изцяло натоварени).....
.....
.....
4. Проектирани нови горски автомобилни пътища съгласно Наредба 5 за строителството в горските територии без промяна на предназначението им: дължина ..х.....м. широчина ...х.....м.
5. Изграждане и ремонт на временни извозни горски пътища:
5.1 Тракторни – допустимо разстояние между тях ....х.....м (не по-малко от 40 м), дължина .х...м, широчина 4 м.
5.2 Коларски - разстояние между тях.х.....м (не по-малко от 40 м), дължина ..х..м, широчина х м
6. Просеки за въжени линии: ..х... бр.
допустимо разстояние между просеките ....х... м., дължина .....х..... м., широчина .....х..... м.
7. Направа на технологични просеки х.....бр.
допустимо разстояние между тях ....х.....м., дължина ....х.....м., широчина ....х..... м.
8. Изграждане на нови временни складове (бр., площ в ха) ..не се изграждат
.....
9. Мерки за опазване на оставащите на корен дървета, подраста, младиняка и почвата
.....
10. Начини за почистване на сечището чрез оставяне на пречупените на 1/3 клончета в сечището
11. Други указания: не е посочен
.....
Да се изнасят битовите отпадъци от сечището извън горските територии на определените за това места.
12. Всички операции по подготвителните и основните работи да се извършват съгласно изискванията на Правилника за здравословни и безопасни условия на труд в горите и правилата за противопожарна безопасност в горите.

ЗАПОЗНАТ с технологичния план: ...../попълва се след издаването на позволителното за сеч/
Лицето по чл. 108, ал. 2 от ЗГ, на което е издадено позволително за сеч № .....
.....
/ трите имена, подпис, дата - /
№ и дата на удостоверението за упражняване на лесовъдска практика: .....

1007

ИНФОРМАЦИОНЕН БЮЛЕТИН

ТП „ДЛС -Тракия"

ГСУ „Козници", Отдел 1042, подотдел „Е"

- Вид и интензивност на сечта селекционна
- Количество дървесина, предвидена за отсичане 24 м³
- Описание на дървостоя /кратко описание на насаждението – правостъбленост, самоокастреност или не, смолодобивано ли е, има ли някакви увреждания на дървесината, пречупени или нападали дървета и т.н./: Маркирания дървостой е е повреди и е негоден за стр. дървесина
- Среден наклон на терена 12 градуса

/данни за наклона измерен на терена, като се описват особености, ако има такива/

- Преобладаващо извозно разстояние 20 м., като варира от 0 м до 60 м.
- Наличие на стари извозни пътища, /могат ли да бъдат ползвани и при какви условия или ще се изграждат нови такива - описва се текстово/: нуло да се изграждат нови
- Особености, специфика при извоза на дървесина /описват се, ако има такива/: извозе ще бъде със ЖС.
- Временен склад /описва се дали е съществуващ или ще се изгражда и количеството дървесина, което може да се складира/: има вр. складове.
- Разстояние от вр.склад до републиканската /общинска/ пътна мрежа - 11 км.
- Кратко описание на пътя от вр.склад до републиканската /общ./ пътна мрежа /състояние на пътя, нужда от ремонт и просветление, преобладаващи наклони, прави или обратни, състояние на наличните съоръжения, въведени ограничения за движение на МПС и др.подобни/: Тр.ГНП е в добро състояние, нема ограничение за движението на МПС.

Изготвил: инж. Ал. Митов

/Фамилия, подпис/

Образец по чл. 53, ал. 6 от НСГ

Изготвил:.....
инж. Христо Колеланов
/име, фамилия,/ подпис: .....
дата: 21.09.18 г.,
№ и дата на удостоверението за упражняване на лесовъдска практика: 1229/23.03.2016 г.

Одобрил:.....
инж. Ат. Б. Ц...
име, фамилия,/ подпис: .....
дата: 14.V.2017 г.
№ и дата на удостоверението за упражняване на лесовъдска практика: 7964/02.10.2012

ТЕХНОЛОГИЧЕН ПЛАН № 1

За добив на дървесина от отдел **1043**, подотдел **в**
На ТП "ДЛС-Тракия" */попълва се само за държавни гори/*
Община ...Кричим...; Землище ...Кричим...;
имот с (кадастрален идентификатор/КВС) №....., */попълва се само за недържавни гори/*

I. Схема за добива на дървесина от насаждението

М 1:10.000

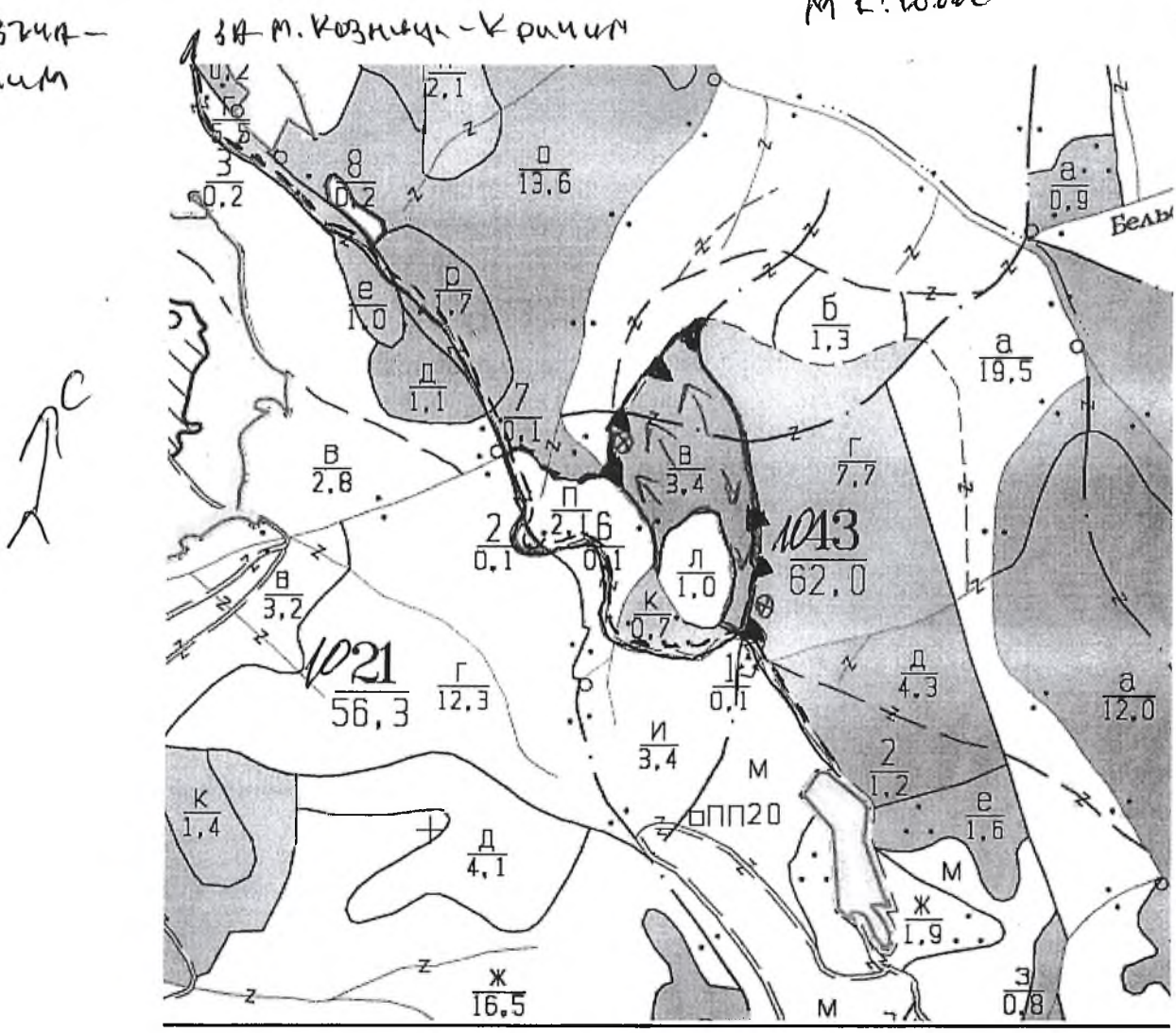

Легенда:

±±±± проектирани коларски вр. извозни пътища	»»»»» проектирани тракторни вр. извозни пътища
съществуващи извозни пътища	▲▲▲ временен склад
съществуващ автомобилен път	xxxxxx трасе на въжена линия
технологична просека	проектиран автомобилен път
— граница на подотдела	→ посока на извоза

⊗ – място за зарежване с ГСМ и изкарване на отпадъци

На схемата задължително се нанасят контурите на насаждението/имота, съществуващите и проектирани временни горски пътища, технологичните просеки, просеките за въжени линии, извозни пътища, временни складове както и връзката им със съществуващата автомобилна пътна мрежа.

II. Характеристика на насаждението

1.Вид на сечта: **групово-постепенна**, интензивност **25%**.
Втори вид сеч ……/ интензивност …….%
2.Площ на подотдела **3,4** ха Размер на сечището **3,4** ха
3. Състав по план/програма: **бб7, ела2, бк1**, действителен: **бб4, ела4, чб1, бк1**
5. Запас на 1 ха: с клони: **369** куб.м/ха , без клони **324** куб. м/ха.
6. Среден наклон на терена **26** градуса.
7. Очакван добив от маркираната дървесина **312** лежаща маса, куб.м.

дърв. вид / категория	Бб	Чб	Ела	Бк		дърв. вид / категория	Бб	Чб	Ела	Бк			
едра	76	33	65	42	-	дребна	-	-	7	1	-	вър-	12
средна	7	-	11	1	-	дърва	29	11	21	8	-	шина	

8.Наличие и характеристика на подраста преди сечта (състав, възраст, средна височина, % на покритие): Има наличие на подраст от ела и бук на групи, който е в добро състояние, укрепнал.
9. Средно извозно разстояние **70 м**. ;
10. Други характеристики на насаждението (*токовища, сватбовища, надлесни дървета, сервитути, защитени територии, Натура 2000, защитени видове описани в доклада за гори с висока консервационна стойност, мъртва дървесина, ВОДОДАЙНИ ЗОНИ, биологично разнообразие и др.)*

Насаждението попада във ВКС 2 (Значими горски територии, формиращи ланшафт от регионално или национално значение).

Препоръки при сечта: Пълнотата на насаждението да не се намалява под 0.5, да се подпомага създаването и поддържането на смесени насаждения с неравномерна прост. структура.

III. Технологични указания

1. Дървесината в насаждението да се добива при спазване на технологичната схема по т. I
2. Сечта ще се извършва с моторен трион, кастренето на отсечените стъбла се извършва в сечището.
3. Извозът от сечището до временните складове ще се осъществява **с животинска сила на самар, влачка, на къси секции по сортименти и механизирано с трактор на къси секции по сортименти.** (~~цели стъбла~~, ~~дълги~~/къси секции, сортименти, ~~чипс и др.;~~ с влачене по терена, изцяло натоварени)
4. Проектирани нови горски автомобилни пътища съгласно Наредба 5 за строителството в горските територии без промяна на предназначението им: дължина ……м. широчина ……м.
5. Изграждане и ремонт на временни извозни горски пътища:

5.1 Тракторни – допустимо разстояние между тях .....м (не по-малко от 40 м), дължина ……м, широчина 4 м.

5.2 Коларски - разстояние между тях.....м (не по-малко от 40 м), дължина .....м, широчина ... м

6. Просеки за въжени линии: ……. бр.
допустимо разстояние между просеките ..... м., дължина ..... м., широчина ..... м.
7. Направа на технологични просеки .....бр.
допустимо разстояние между тях .....м., дължина ……м., широчина ..... м.
8. Изграждане на нови временни складове (бр., площ в ха) – няма да се изграждат , дървесината ще се складира на уширенията на съществуващите пътища, граничещи с подотела, както и на съществуващия временен склад -1043-1.
9. Мерки за опазване на оставащите на корен дървета, подраста, младиняка и почвата:
При извеждане на сечта и извоза на дървесина да се пазят оставащите на корен дървета, подраст и младиняк от нараняване.
10. Начини за почистване на сечището **събиране вършината на купчини едновременно със сечта извън възобновените участъци с наличие на подраст или младиняк съгласно чл 48, ал.1, т.2 от Наредба № 8 за сечите в горите.**
11. Други указания: **Да се поставят информационни и предупредителни табели. Да се оставя от 2 до 10 куб. м. мъртва дървесина/ха.**
Да се изнасят битовите отпадъци от сечището извън горските територии на определените за това места.
12. Всички операции по подготвителните и основните работи да се извършват съгласно изискванията на Правилника за здравословни и безопасни условия на труд в горите и правилата за противопожарна безопасност в горите.

ЗАПОЗНАТ с технологичния план: ……/попълва се след издаването на позволителното за сеч/
Лицето по чл. 108, ал. 2 от ЗГ, на което е издадено позволително за сеч № .....
……
/ трите имена, подпис, дата - /
№ и дата на удостоверението за упражняване на лесовъдска практика: ……

1807

ИНФОРМАЦИОНЕН БЮЛЕТИН

ТП "ДЛС - Тракия"

ГСУ "Козница", Отдел 1043, подотдел "в"

- Вид и интензивност на сечта: **групово-постепенна 25%.**
- Количество дървесина, предвидена за отсичане **312** куб.м. л. маса.
- Описание на дървостоя /кратко описание на насаждението – правостъбленост, самоокастреност или не, смолодобивано ли е, има ли някакви увреждания на дървесината, пречупени или нападали дървета и т.н./:

В насаждението има единично изсъхнали ди пречупени дървета от бял и черен бор. Те са маркирани и ще се усвоят при извеждането на сечта. Очаква се от категория дърва за иглолистните дървесни видове да се добият около 85% строителна дървесина със занижени технически параметри (ОЗМ) и около 30% за бука.

- Среден наклон на терена **26** градуса.

/данни за наклона измерен на терена, като се описват особености, ако има такива/:

- Преобладаващо извозно разстояние **70** м., като варира от 30 м до 130 м.
- Наличие на стари извозни пътища, /могат ли да бъдат ползвани и при какви условия или ще се изграждат нови такива - описва се текстово/:

В горната част на насаждението има стар извозен път, който гравитира до подотдел 1043-1 – временен склад – държавна собственост.

- Особености, специфика при извоза на дървесина /описват се, ако има такива/:

80 % от дървесината ще се извозва по прав наклон до временните складове а останалите 20% - по обратен наклон. Извозът на дървесината до временните складове да става със животинска сила на самар, влачка, на къси секции по сортименти и/или механизирано с трактор на къси секции /сортименти по БДС/.

- Временен склад /описва се дали е съществуващ или ще се изгражда и количеството дървесина, което може да се складира/:

Няма да се изграждат временни складове, дървесината ще се складира на уширенията на съществуващите пътища, граничещи с подотела.

- Разстояние от вр. склад до републиканската /общинска/ пътна мрежа – **13** км.
- Кратко описание на пътя от вр. склад до републиканската /общ./ пътна мрежа /състояние на пътя, нужда от ремонт и просветление, преобладаващи наклони, прави или обратни, състояние на наличните съоръжения, въведени ограничения за движение на МПС и др.подобни/:

Пътя до подотдела като цяло е в добро състояние , с изключение на участък от 1.5 - 2 км, който е необходимо е да бъде ремонтиран за нормалното транспортиране на дървесината. Няма въведени забрани за движение на МПС.

Изготвил:
(инж. Х. Кюлеханов)

1807

Образец по чл. 53, ал. 6 от НСГ

Изготвил:.....
Димитър Тонев
/име, фамилия,/ подпис: .....
дата: 14.09.2017
№ и дата на удостоверението за упражняване на лесовъдска практика: 3382.25.05.2011

Одобрил:.....
инж. П.Б. [illegible]
име, фамилия,/ подпис: .....
дата: 14.09.2017
№ и дата на удостоверението за упражняване на лесовъдска практика: 7964102.10.2017

ТЕХНОЛОГИЧЕН ПЛАН № ....

За добив на дървесина от отдел.....1043.....подотдел.....Д.....
На ТП ДГС/ДЛС.....Трекия...../*попълва се само за държавни гори*/
Община .....Кричим.....; Землище .....Кричим.....;
имот с (кадастрален идентификатор/КВС) №....., /*попълва се само за недържавни гори*/

I. Схема за добива на дървесина от насаждението

М 1:10000

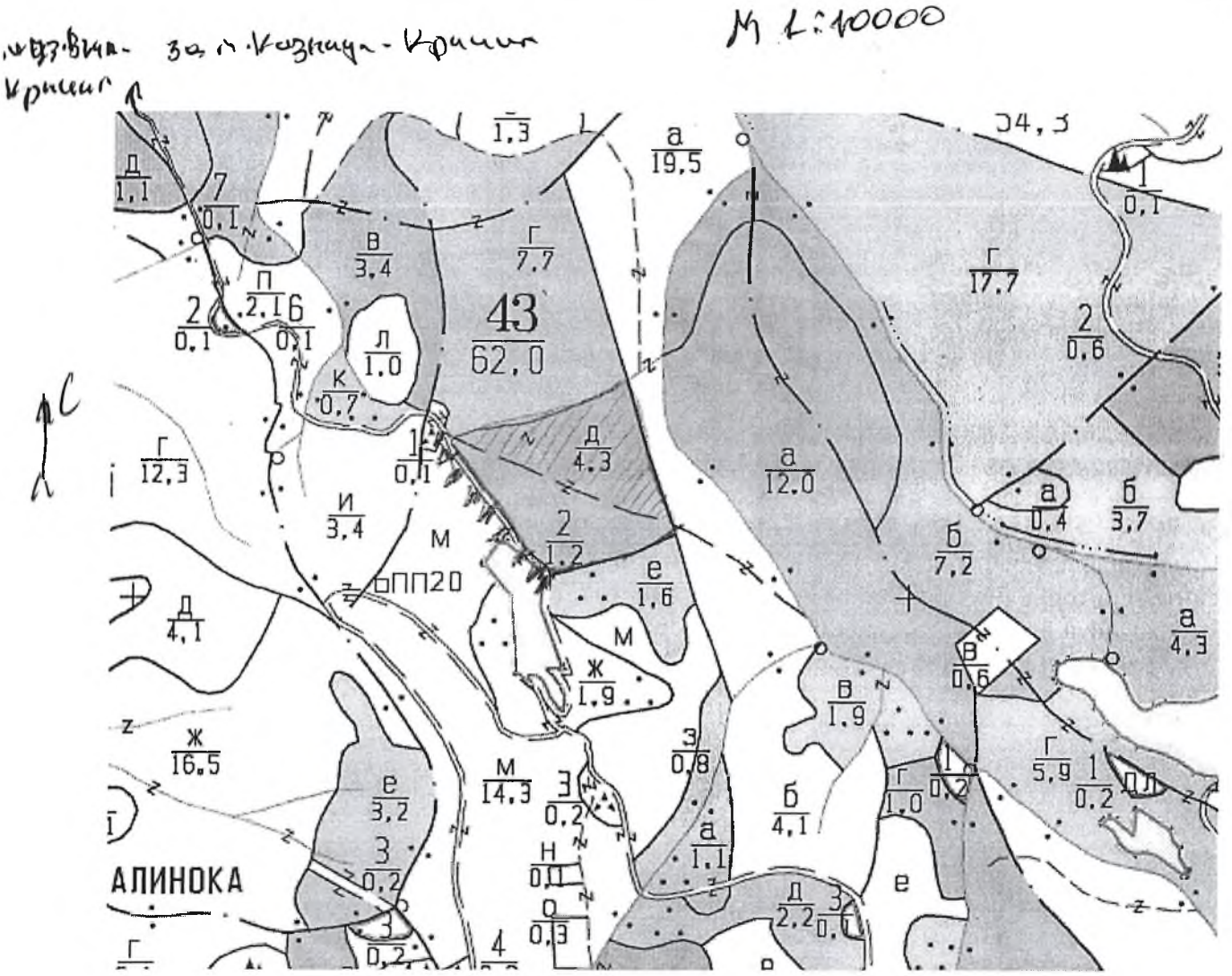

Легенда:

±±±± проектирани коларски вр. извозни пътища	»»»»» проектирани тракторни вр. извозни пътища
- - - - - - съществуващи извозни пътища	▲ ▲ ▲ временен склад
═══ съществуващ автомобилен път	xxxxxx трасе на въжена линия
~~ технологична просека	=+=+=+= проектиран автомобилен път
——— граница на подотдела	////// немаркирана площ

На схемата задължително се нанасят контурите на насаждението/имота, съществуващите и проектирани временни горски пътища, технологичните просеки, просеките за въжени линии, извозни пътища, временни складове както и връзката им със съществуващата автомобилна пътна мрежа.

II. Характеристика на насаждението

1.Вид на сечта ...Ко. постепенна.../ интензивност 30..%
Втори вид сеч ...../ интензивност .....%
2.Площ на подотдела ....4,5...ха Размер на сечището.....2,0..... ха
3. Състав по план/програма.66.6,...БК2,..ЕОА2.., действителен..66.6...БКБ,..ЕОА2...
5. Запас на 1 ха: с клони.....куб.м/ха , без клони .....куб. м/ха.
6. Среден наклон на терена ..35°.....градуса.
7. Очакван добив от маркираната дървесина .....157.....лежаща маса, куб.м.

дърв. вид / категория	ббор	ЕОА	БК			дърв. вид / категория	ббор	ЕОА	БЖК				
едра	30	25	12			дребна	–	1	–			вър-	
средна	3	3	1			дърва	44	22	16			шина	11

8.Наличие и характеристика на подраста преди сечта (състав, възраст, средна височина, % на покритие) ..БК.10,...20.г.....т.2.0м....0,3.....
.....
9. Средно извозно разстояние .160м...;
10. Други характеристики на насаждението (*токовища, сватбовища, надлесни дървета, сервитути, защитени територии, Натура 2000, защитени видове описани в доклада за гори с висока консервационна стойност, мъртва дървесина, вододайни зони, биологично разнообразие и др.*) Вре 2
.....
.....

III. Технологични указания

1. Дървесината в насаждението да се добива при спазване на технологичната схема по т. I
2. Сечта ще се извършва с (моторен трион, ръчно, машини; кастренето на отсечените стъбла се извършва: в сечище, на временен склад) .....БМТ на асортиментни или дълги етажни секции.....
3. Извозът от сечището до временните складове ще се осъществява с...Трактор ИМЛКС.....
.....
на (цели стъбла, дълги/къси секции, сортименти, чипс и др.; с влачене по терена, изцяло натоварени)...чрез.....
.....В.ланчета по трасе.....
.....
4. Проектирани нови горски автомобилни пътища съгласно Наредба 5 за строителството в горските територии без промяна на предназначението им: дължина ...–....м. широчина ...–....м.
5. Изграждане и ремонт на временни извозни горски пътища:
5.1 Тракторни – допустимо разстояние между тях ...–.....м (не по-малко от 40 м), дължина ..–..м, широчина 4 м.
5.2 Коларски - разстояние между тях.....–.....м (не по-малко от 40 м), дължина ...–.м, широчина ...– м
6. Просеки за въжени линии: ....–.... бр.
допустимо разстояние между просеките .....–..... м., дължина .....–..... м., широчина .....–..... м.
7. Направа на технологични просеки .....–.....бр.
допустимо разстояние между тях .....–.....м., дължина .....–.....м., широчина .....–..... м.
8. Изграждане на нови временни складове (бр., площ в ха) .....–.....
.....не се планират отвеж технова около 0,1 ха
9. Мерки за опазване на оставащите на корен дървета, подраста, младиняка и почвата
..Поставяне на защитни прегради.....
10. Начини за почистване на сечището .Вграждане на клоните.....в. сечището
11. Други указания: Не.....не.....участъци.....
.....
Да се изнасят битовите отпадъци от сечището извън горските територии на определените за това места.
12. Всички операции по подготвителните и основните работи да се извършват съгласно изискванията на Правилника за здравословни и безопасни условия на труд в горите и правилата за противопожарна безопасност в горите.

ЗАПОЗНАТ с технологичния план: ...../попълва се след издаването на позволителното за сеч/
Лицето по чл. 108, ал. 2 от ЗГ, на което е издадено позволително за сеч № .....
.....
/ трите имена, подпис, дата - /
№ и дата на удостоверението за упражняване на лесовъдска практика: .....

1807

ИНФОРМАЦИОНЕН БЮЛЕТИН

ТП ДЛС „Тракия"

ГСУ „Козница", Отдел 1043, подотдел 9

- Вид и интензивност на сечта кр. постеп.
- Количество дървесина, предвидена за отсичане 157 м³
- Описание на дървостоя /кратко описание на насаждението – правостъбленост, самоокастреност или не, смолодобивано ли е, има ли някакви увреждания на дървесината, пречупени или нападали дървета и т.н./: м. дървостой е в удро състочне
- Среден наклон на терена 35 градуса /данни за наклона измерен на терена, като се описват особености, ако има такива/ има наклони е по ползк процент
- Преобладаващо извозно разстояние 150 м., като варира от 0 м до 300 м.
- Наличие на стари извозни пътища, /могат ли да бъдат ползвани и при какви условия или ще се изграждат нови такива - описва се текстово/: има стари такова
- Особености, специфика при извоза на дървесина /описват се, ако има такива/: на асортимента или стоблена секции със ✗ с алитрактор
- Временен склад /описва се дали е съществуващ или ще се изгражда и количеството дървесина, което може да се складира/: ще се използват стара такова около тр. ГАР
- Разстояние от вр.склад до републиканската /общинска/ пътна мрежа - 14 км.
- Кратко описание на пътя от вр.склад до републиканската /общ./ пътна мрежа /състояние на пътя, нужда от ремонт и просветление, преобладаващи наклони, прави или обратни, състояние на наличните съоръжения, въведени ограничения за движение на МПС и др.подобни/: Без ограничения. В удро състочне

Изготвил: инж. Ат. Матов

/Фамилия, подпис/

Образец по чл. 53, ал. 6 от НСТ

Изготвил: Митко Енев
/име, фамилия,/ подпис: [signature]
дата: 19.06.17г
№ и дата на удостоверението за упражняване на лесовъдска практика: 5094/20.12.2011г

Одобрил: [signature]
име, фамилия,/ подпис: [signature]
дата: 14.IX.2017г
№ и дата на удостоверението за упражняване на лесовъдска практика: 7964/02.10.2012г.

ТЕХНОЛОГИЧЕН ПЛАН № ....

За добив на дървесина от отдел 1043 подотдел е
На ТП ДГС/ДЛС Тракия /*попълва се само за държавни гори*/
Община Кричим; Землище Кричим;
имот с (кадастрален идентификатор/КВС) №....., /*попълва се само за недържавни гори*/

I. Схема за добива на дървесина от насаждението

М 1:10000

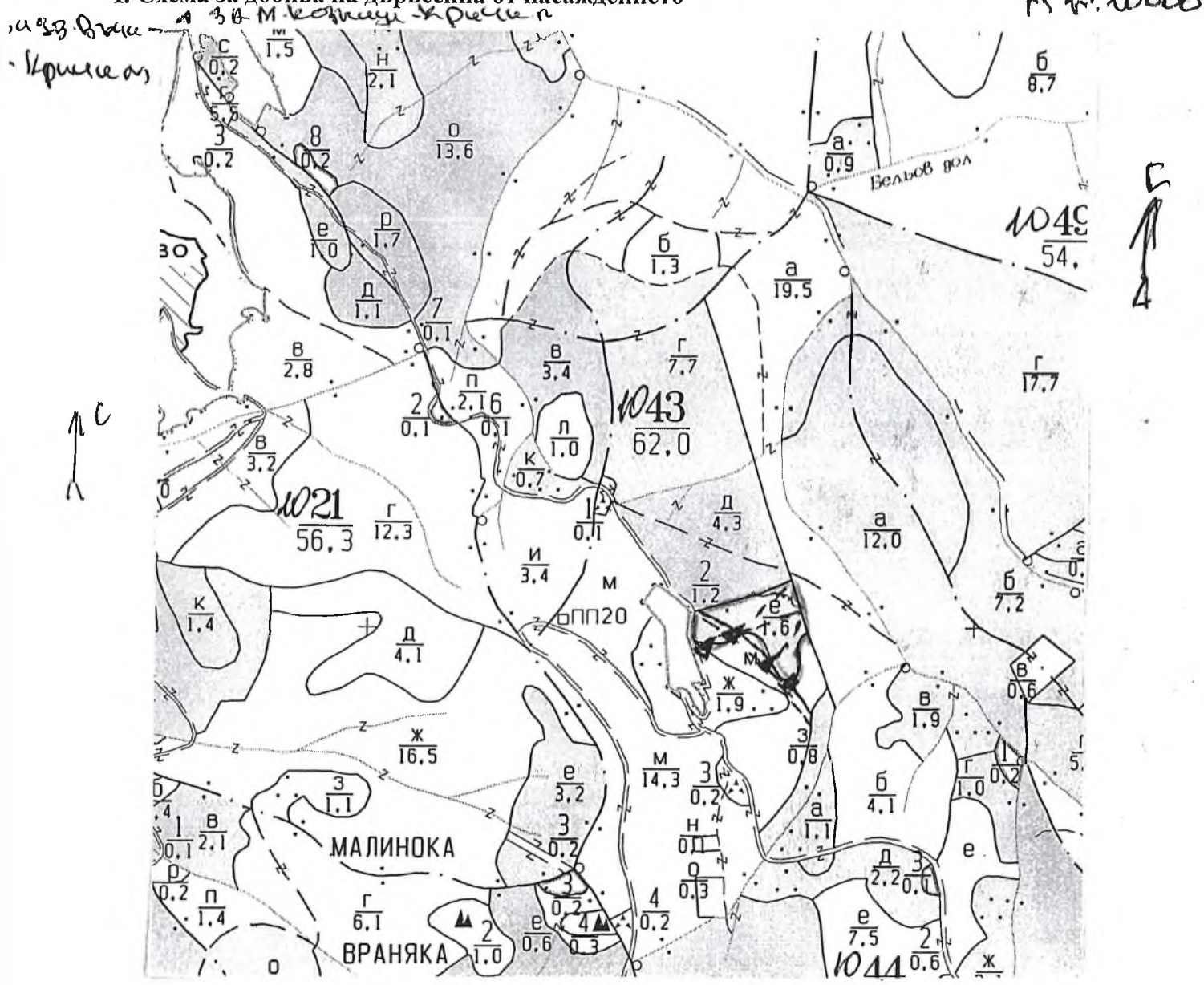

Легенда:

- проектирани коларски вр. извозни пътища
- съществуващи извозни пътища
- съществуващ автомобилен път
- технологична просека
- същ. авт. път
- неизвозно
- проектирани тракторни вр. извозни пътища
- временен склад
- трасе на въжена линия
- проектиран автомобилен път
- граница на подотделя

На схемата задължително се нанасят контурите на насаждението/имота, съществуващите и проектирани временни горски пътища, технологичните просеки, просеките за въжени линии, извозни пътища, временни складове както и връзката им със съществуващата автомобилна пътна мрежа.

II. Характеристика на насаждението

1.Вид на сечта ...пробирка.../ интензивност 20.%
Втори вид сеч ...../ интензивност .....%
2.Площ на подотдела ..1,6....ха Размер на сечището.....1,4 ..... ха
3. Състав по план/програма..8.8.6, ела 3, бк 1, действителен..8.8.6, ела 3, бк 1....
5. Запас на 1 ха: с клони...595.....куб.м/ха , без клони ....420.....куб. м/ха.
6. Среден наклон на терена ..16.....градуса.
7. Очакван добив от маркираната дървесина .....122.....лежаща маса, куб.м.

дърв. вид / категория	б.б	ела	бк			дърв. вид / категория	б.б.	ела	бк			
едра	9	27				дребна						вър-
средна	2					дърва	57	22	5			шина

8.Наличие и характеристика на подраста преди сечта (състав, възраст, средна височина, % на покритие) .....
.....
9. Средно извозно разстояние ...30.....;
10. Други характеристики на насаждението (*токовища, сватбовища, надлесни дървета, сервитути, защитени територии, Натура 2000, защитени видове описани в доклада за гори с висока консервационна стойност, мъртва дървесина, вододайни зони, биологично разнообразие и др.)* ...вне2.....
.....

III. Технологични указания

1. Дървесината в насаждението да се добива при спазване на технологичната схема по т. I
2. Сечта ще се извършва с (моторен трион, ръчно, машини; кастренето на отсечените стъбла се извършва: в сечище, на временен склад) .....с БМТ.....
.....
3. Извозът от сечището до временните складове ще се осъществява с.....трактор.....
.....с власне по терена на къси секции.....
на (цели стъбла, дълги/къси секции, сортименти, чипс и др.; с влачене по терена, изцяло натоварени).....
.....със се на сортименти.....
.....
4. Проектирани нови горски автомобилни пътища съгласно Наредба 5 за строителството в горските територии без промяна на предназначението им: дължина ...-...м. широчина ..-.....м.
5. Изграждане и ремонт на временни извозни горски пътища:
5.1 Тракторни – допустимо разстояние между тях ...-.....м (не по-малко от 40 м), дължина -.....м, широчина 4 м.
5.2 Коларски - разстояние между тях..-.....м (не по-малко от 40 м), дължина ..-..м, широчина -.. м
6. Просеки за въжени линии: ...-... бр.
допустимо разстояние между просеките ..-..... м., дължина .....-..... м., широчина .....-..... м.
7. Направа на технологични просеки ..-....бр.
допустимо разстояние между тях .....-.....м., дължина .....-.....м., широчина .....-..... м.
8. Изграждане на нови временни складове (бр., площ в ха) ...3 бр. сегарата ще се използва ежегодно - ОДП - ПОТ.....
9. Мерки за опазване на оставащите на корен дървета, подраста, младиняка и почвата .....
10. Начини за почистване на сечището ...събиране в трупи от ИТП.....
11. Други указания: ...постоянни и ид. годни.....
.....
Да се изнасят битовите отпадъци от сечището извън горските територии на определените за това места.
12. Всички операции по подготвителните и основните работи да се извършват съгласно изискванията на Правилника за здравословни и безопасни условия на труд в горите и правилата за противопожарна безопасност в горите.

ЗАПОЗНАТ с технологичния план: ...../попълва се след издаването на позволителното за сеч/
Лицето по чл. 108, ал. 2 от ЗГ, на което е издадено позволително за сеч № .....
.....
/ трите имена, подпис, дата - /
№ и дата на удостоверението за упражняване на лесовъдска практика: .....

1807

ИНФОРМАЦИОНЕН БЮЛЕТИН

ТП „ДЛС -Тракия"

ГСУ „Козница", Отдел 1043, подотдел „Е"

- Вид и интензивност на сечта продирка 20%
- Количество дървесина, предвидена за отсичане 622 м³
- Описание на дървостоя /кратко описание на насаждението – правостъбленост, самоокастреност или не, смолодобивано ли е, има ли някакви увреждания на дървесината, пречупени или нападали дървета и т.н./: в ядро светодние
- Среден наклон на терена 16° градуса

/данни за наклона измерен на терена, като се описват особености, ако има такива/

- Преобладаващо извозно разстояние 100 м., като варира от 0 м до 200 м.
- Наличие на стари извозни пътища, /могат ли да бъдат ползвани и при какви условия или ще се изграждат нови такива - описва се текстово/: и ла стари тракови
- Особености, специфика при извоза на дървесина /описват се, ако има такива/: на асортименти или уголми стъбла секции
- Временен склад /описва се дали е съществуващ или ще се изгражда и количеството дървесина, което може да се складира/: ще се използват съществуваща тракови около тр. ГАП.
- Разстояние от вр.склад до републиканската /общинска/ пътна мрежа - 14 км.
- Кратко описание на пътя от вр.склад до републиканската /общ./ пътна мрежа /състояние на пътя, нужда от ремонт и просветление, преобладаващи наклони, прави или обратни, състояние на наличните съоръжения, въведени ограничения за движение на МПС и др.подобни/: няма ограничения. Тр. ГАП е в ядро светодние

Изготвил: инж. Ал. Б. Ичев

/Фамилия, подпис/

1802

Образец по чл. 53, ал. 6 от НСГ

Изготвил: Любен Митушев
/име, фамилия,/ подпис: [signature]
дата: 19.06.17г
№ и дата на удостоверението за упражняване на лесовъдска практика: 3371/25.05.11г.

Одобрил: [signature]
име, фамилия,/ подпис: [signature]
дата: 14.12.2017г
№ и дата на удостоверението за упражняване на лесовъдска практика: 7964/02.10.2012г.

ТЕХНОЛОГИЧЕН ПЛАН № ....

За добив на дървесина от отдел 1043 подотдел к
На ТП ДГС/ДЛС „Трапец" /*попълва се само за държавни гори*/
Община Кресна; Землище гр. Кресна;
имот с (кадастрален идентификатор/КВС) №....., /*попълва се само за недържавни гори*/

I. Схема за добива на дървесина от насаждението

М 1:10000

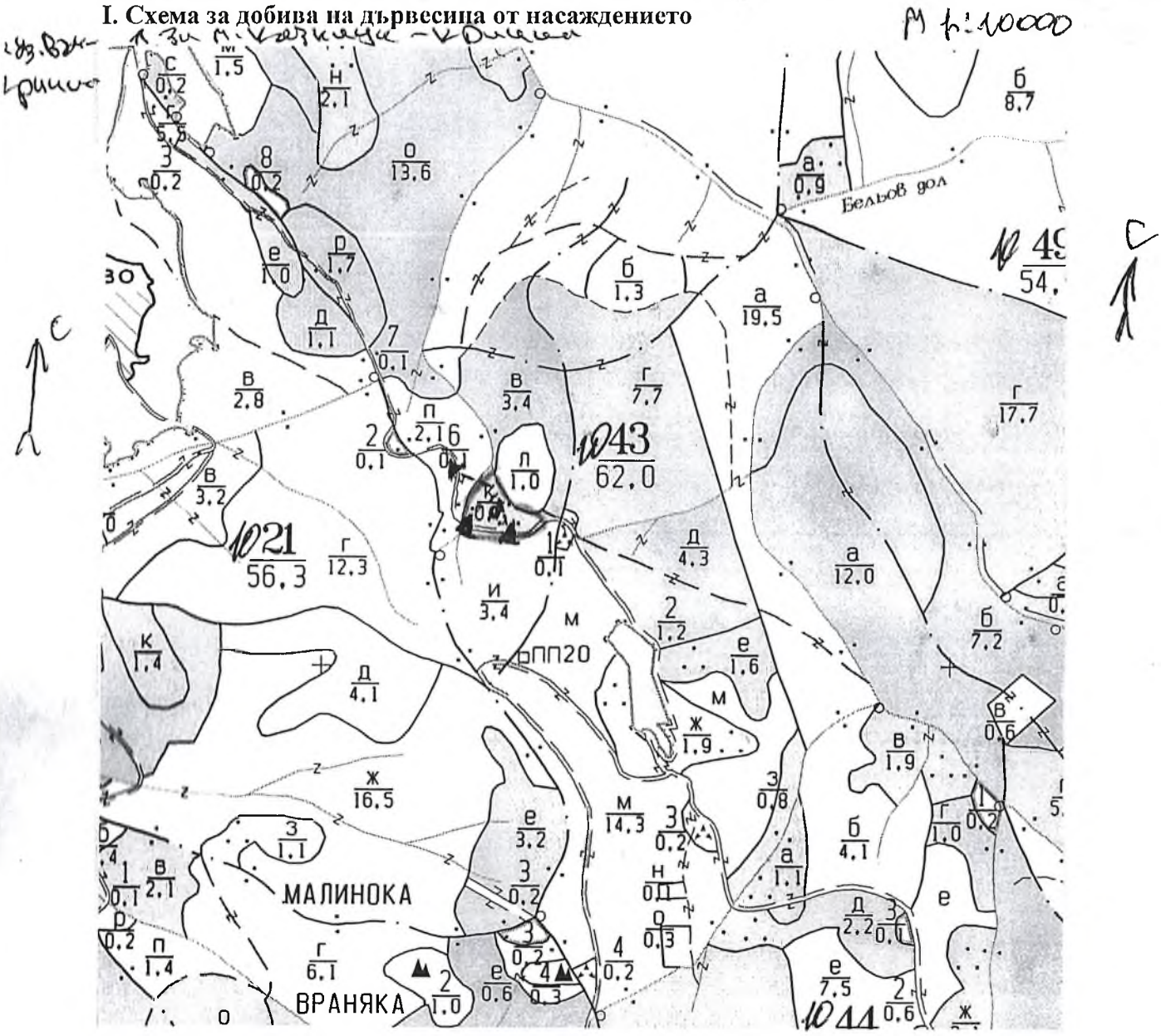

Легенда:

- ± ± ± ± проектирани коларски вр. извозни пътища
- - - - - - съществуващи извозни пътища
- съществуващ автомобилен път
- технологична просека
- автом. път
- - попяна
- проектирани тракторни вр. извозни пътища
- ▲ ▲ ▲ временен склад
- xxxxxx трасе на въжена линия
- проектиран автомобилен път
- граница на подотделя

На схемата задължително се нанасят контурите на насаждението/имота, съществуващите и проектирани временни горски пътища, технологичните просеки, просеките за въжени линии, извозни пътища, временни складове както и връзката им със съществуващата автомобилна пътна мрежа.

II. Характеристика на насаждението

1.Вид на сечта ...Прореждане.../ интензивност 10 %
Втори вид сеч ...../ интензивност .....%
2.Площ на подотдела ...0,1...ха Размер на сечището.....0,1..... ха
3. Състав по план/програма...ел 9 Т. бб 2 бк 1., действителен ел 9 Т. бб 2 бк 1
5. Запас на 1 ха: с клони...220.....куб.м/ха , без клони ..210.....куб. м/ха.
6. Среден наклон на терена ..24°.....градуса.
7. Очакван добив от маркираната дървесина .....40.....лежаща маса, куб.м.

дърв. вид / категория	бб	ел9				дърв. вид / категория	бб	ел9					
едра		2				дребна						вър-	7
средна		3				дърва	31	4				шина	

8.Наличие и характеристика на подраста преди сечта (състав, възраст, средна височина, % на покритие) ...Няма наличие на подраб.....
.....
9. Средно извозно разстояние ...50 ...;
10. Други характеристики на насаждението (*токовища, сватбовища, надлесни дървета, сервитути, защитени територии, Натура 2000, защитени видове описани в доклада за гори с висока консервационна стойност, мъртва дървесина, вододайни зони, биологично разнообразие и др.)*
.....вкеа.....
.....

III. Технологични указания

1. Дървесината в насаждението да се добива при спазване на технологичната схема по т. I
2. Сечта ще се извършва с (моторен трион, ръчно, машини; кастренето на отсечените стъбла се извършва: в сечище, на временен склад) сечта ще се извърши с БМ
кастренето на отсеченине дървета ще се извърши в сечището
3. Извозът от сечището до временните складове ще се осъществява с...стъпкатора.....
.....
на (цели стъбла, дълги/къси секции, сортименти, чипс и др.; с влачене по терена, изцяло натоварени).....
с влачене по терена на цели сегменти и с минога-
нска сила изцяло натоварени
4. Проектирани нови горски автомобилни пътища съгласно Наредба 5 за строителството в горските територии без промяна на предназначението им: дължина ..0.....м. широчина ..0.....м.
5. Изграждане и ремонт на временни извозни горски пътища:
5.1 Тракторни – допустимо разстояние между тях ..0.....м (не по-малко от 40 м), дължина ..0...м, широчина 4 м.
5.2 Коларски - разстояние между тях..0.....м (не по-малко от 40 м), дължина ..0..м, широчина ..0 м
6. Просеки за въжени линии: ....0.. бр.
допустимо разстояние между просеките ...0..... м., дължина .....0..... м., широчина ....0..... м.
7. Направа на технологични просеки ..0.....бр.
допустимо разстояние между тях .....0.....м., дължина .....0.....м., широчина .....0..... м.
8. Изграждане на пови временни складове (бр., площ в ха) 3 временни складове
ще се ползва само един площ 100
9. Мерки за опазване на оставащите на корен дървета, подраста, младиняка и почвата
.....
10. Начини за почистване на сечището с събиране бързината на клоните
11. Други указания: .....
.....за всеки сечище индивидуален.....
Да се изнасят битовите отпадъци от сечището извън горските територии на определените за това места.
12. Всички операции по подготвителните и основните работи да се извършват съгласно изискванията на Правилника за здравословни и безопасни условия на труд в горите и правилата за противопожарна безопасност в горите.

ЗАПОЗНАТ с технологичния план: ...../попълва се след издаването на позволителното за сеч/
Лицето по чл. 108, ал. 2 от ЗГ, на което е издадено позволително за сеч № .....
.....
/ трите имена, подпис, дата - /
№ и дата на удостоверението за упражняване на лесовъдска практика: .....

1858

ИНФОРМАЦИОНЕН БЮЛЕТИН

ТП „ДЛС -Тракия"

ГСУ „Козница", Отдел 1043, подотдел „К"

- Вид и интензивност на сечта прореждане 20%
- Количество дървесина, предвидена за отсичане 40 м³
- Описание на дървостоя /кратко описание на насаждението – правостъбленост, самоокастреност или не, смолодобивано ли е, има ли някакви увреждания на дървесината, пречупени или нападали дървета и т.н./: В добро състояние
- Среден наклон на терена 24° градуса

/данни за наклона измерен на терена, като се описват особености, ако има такива/

- Преобладаващо извозно разстояние 50 м., като варира от 0 м до 100 м.
- Наличие на стари извозни пътища, /могат ли да бъдат ползвани и при какви условия или ще се изграждат нови такива - описва се текстово/: има стари такова които ще се използват
- Особености, специфика при извоза на дървесина /описват се, ако има такива/: сечта и извоза ще бъде с трактор и с гаже на асортимента
- Временен склад /описва се дали е съществуващ или ще се изгражда и количеството дървесина, което може да се складира/: ще се използват такова места около гр. ГАП
- Разстояние от вр.склад до републиканската /общинска/ пътна мрежа - 14 км.
- Кратко описание на пътя от вр.склад до републиканската /общ./ пътна мрежа /състояние на пътя, нужда от ремонт и просветление, преобладаващи наклони, прави или обратни, състояние на наличните съоръжения, въведени ограничения за движение на МПС и др.подобни/: В добро състояние. Без ограничения

Изготвил: инж. Н.Б. Митов

/Фамилия, подпис/

Изготвил:.....
инж. Ал. Б. Пирев
/име, фамилия,/ подпис: .....
дата: 25.X.2017 г.,
№ и дата на удостоверението за упражняване на лесовъдска практика: 7564 / 02.10.2017 г.

Одобрил:.....
.....
име, фамилия,/ подпис: .....
дата:.....г.,
№ и дата на удостоверението за упражняване на лесовъдска практика: .....

ТЕХНОЛОГИЧЕН ПЛАН № ....

За добив на дървесина от отдел 10 18 подотдел „д"
На ТП ~~ДГС~~/ДЛС „Трафиц" с. Стрима /*попълва се само за държавни гори*/
Община Кричим; Землище Кричим;
имот с (кадастрален идентификатор/КВС) №....., /*попълва се само за недържавни гори*/

I. Схема за добива на дървесина от насаждението

М 1:10000

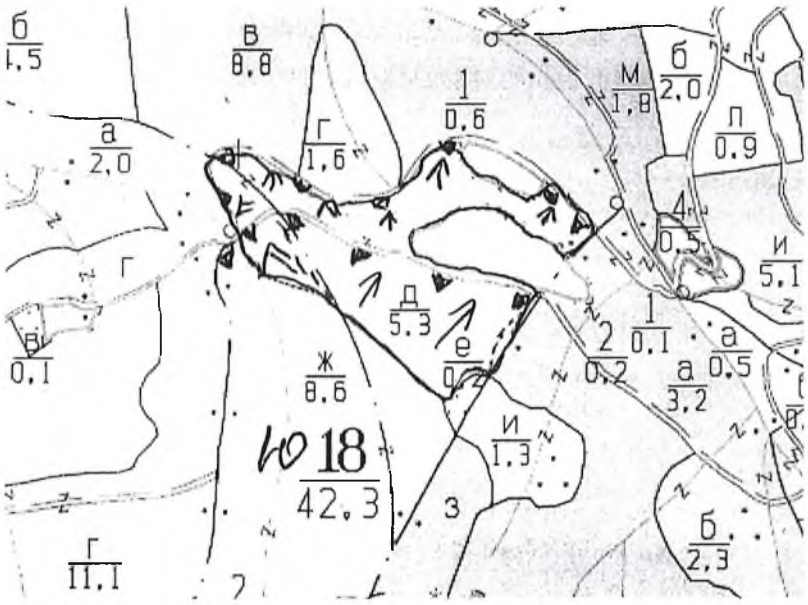

Легенда:

± ± ± ± проектирани коларски вр. извозни пътища	проектирани тракторни вр. извозни пътища
съществуващи извозни пътища	▲ ▲ ▲ временен склад
съществуващ автомобилен път	xxxxxx трасе на въжена линия
технологична просека	проектиран автомобилен път
посока на извоз	гранична сечище

На схемата задължително се нанасят контурите на насаждението/имота, съществуващите и проектирани временни горски пътища, технологичните просеки, просеките за въжени линии, извозни пътища, временни складове както и връзката им със съществуващата автомобилна пътна мрежа.

II. Характеристика на насаждението

1.Вид на сечта ...Гр. ПОДТЪРВАНИЯ.../ интензивност 25...%
Втори вид сеч ...../ интензивност .....%
2.Площ на подотдела ...5.3....ха Размер на сечището....5.3..... ха
3. Състав по план/програма.5Б7;4Б2;6К1..., действителен.ЕМа 5; 6К3; 5Б1; 4Б1
5. Запас на 1 ха: с клони.....424...куб.м/ха , без клони ..371.....куб. м/ха.
6. Среден наклон на терена ...26.....градуса.
7. Очакван добив от маркираната дървесина ....48.3.....лежаща маса, куб.м.

дърв. вид / категория	ЕЛА	БК	ББ	ЧБ	ГДР	ВДР	дърв. вид / категория	ЕЛА	БК	ББ	ЧБ	ГДР	ВДР	
едра	120	96	16	30	х	х	дребна	10	х	х	х	х	х	върш-
средна	7	2	2	1	х	х	дърва	24	143	18	7	4	3	ина

8.Наличие и характеристика на подраста преди сечта (състав, възраст, средна височина, % на покритие) .....ела 8; БК2; ББ;.....
.....
9. Средно извозно разстояние ..150.....;
10. Други характеристики на насаждението (*токовища, сватбовища, надлесни дървета, сервитути, защитени територии, Натура 2000, защитени видове описани в доклада за гори с висока консервационна стойност, мъртва дървесина, вододайни зони, биологично разнообразие и др.)*
.....вред.....
.....

III. Технологични указания

1. Дървесината в насаждението да се добива при спазване на технологичната схема по т. I
2. Сечта ще се извършва с (моторен трион, ръчно, машини; кастренето на отсечените стъбла се извършва: в сечище, на временен склад) ...БМТ, като първичната обработка.....
.....ЧБ...ЗАЕВ...СЕЧИЩЕТО.....
3. Извозът от сечището до временните складове ще се осъществява с.ТЕ.ЖС НА ВЪЧКИ.....
.....ИЛИ НА САМКИ НА СОРТИМЕНТИ ЧРЕЗ ВЛАЧЕНЕ ПО ТЕРЕН.....
на (цели стъбла, дълги/къси секции, сортименти, чипс и др.; с влачене по терена, изцяло натоварени).....
.....
.....
4. Проектирани нови горски автомобилни пътища съгласно Наредба 5 за строителството в горските територии без промяна на предназначението им: дължина ....х....м. широчина ..х.....м.
5. Изграждане и ремонт на временни извозни горски пътища:
5.1 Тракторни – допустимо разстояние между тях ...х.....м (не по-малко от 40 м), дължина х....м, широчина 4 м.
5.2 Коларски - разстояние между тях...х....м (не по-малко от 40 м), дължина ..х..м, широчина х м
6. Просеки за въжени линии: ..х.... бр.
допустимо разстояние между просеките ..х..... м., дължина ...х..... м., широчина ..х..... м.
7. Направа на технологични просеки .х.....бр.
допустимо разстояние между тях .....х.....м., дължина .....х.....м., широчина ....х..... м.
8. Изграждане на нови временни складове (бр., площ в ха) .....ЧЕТИРИ ЩЕ СЕ ИЗГРАДЯТ.....
.....ПО ВЪЧКА.....
9. Мерки за опазване на оставащите на корен дървета, подраста, младиняка и почвата
.....ЧРЕЗ ПРЕДПАЗНА ОГРАДА.....
10. Начини за почистване на сечището .ЧРЕЗ ОБРЪЩАНЕ ОТПАДЪЦИТЕ В СЕЧИЩЕТО.....
11. Други указания: ..ТРАСЕТА ПЪТИЩАТА ИЗБОР.....
.....ТОПЕНЕ.....
Да се изнасят битовите отпадъци от сечището извън горските територии на определените за това места.
12. Всички операции по подготвителните и основните работи да се извършват съгласно изискванията на Правилника за здравословни и безопасни условия на труд в горите и правилата за противопожарна безопасност в горите.

ЗАПОЗНАТ с технологичния план: ...../попълва се след издаването на позволителното за сеч/
Лицето по чл. 108, ал. 2 от ЗГ, на което е издадено позволително за сеч № .....
.....
/ трите имена, подпис, дата - /
№ и дата на удостоверението за упражняване на лесовъдска практика: .....

1809

ИНФОРМАЦИОНЕН БЮЛЕТИН

ТП „ДЛС -Тракия"

ГСУ „Козилуй", Отдел 10 кв, подотдел „д"

- Вид и интензивност на сечта гр. пост. 25%
- Количество дървесина, предвидена за отсичане 483 л3
- Описание на дървостоя /кратко описание на насаждението – правостъбленост, самоокастреност или не, смолодобивано ли е, има ли някакви увреждания на дървесината, пречупени или нападали дървета и т.н./: дървостоя е в добросъстояние, право стъблен, има мъртва д-на 3-4 м3/хл.
- Среден наклон на терена 28 градуса

/данни за наклона измерен на терена, като се описват особености, ако има такива/

- Преобладаващо извозно разстояние 150 м., като варира от 0 м до 300 м.
- Наличие на стари извозни пътища, /могат ли да бъдат ползвани и при какви условия или ще се изграждат нови такива - описва се текстово/: има стари такива, нула да се правят нови
- Особености, специфика при извоза на дървесина /описват се, ако има такива/: на сортаменти и на сомор е ЖГ. една част ще се спускат
- Временен склад /описва се дали е съществуващ или ще се изгражда и количеството дървесина, което може да се складира/: има стари такива, нова нула да се правят
- Разстояние от вр.склад до републиканската /общинска/ пътна мрежа - 7 км.
- Кратко описание на пътя от вр.склад до републиканската /общ./ пътна мрежа /състояние на пътя, нужда от ремонт и просветление, преобладаващи наклони, прави или обратни, състояние на наличните съоръжения, въведени ограничения за движение на МПС и др.подобни/: Гр. ГАП е в добросъстояние. В началото от ЮЗ - възможно 5 бр. сортаменти. Само могат да се движи само МПС - без ремаркета.

Изготвил: инж. Н.Б. Питев

/Фамилия, подпис/

Образец по чл. 53, ал. 6 от НСГ

Изготвил:……
и.п.т. П.Н.Б. Питев
/име, фамилия,/ подпис: ……
дата: 5.IX.2017
№ и дата на удостоверението за упражняване на лесовъдска практика: 7964/02.10.2017г.

Одобрил:……
……
име, фамилия,/ подпис: ……
дата:……..г.,
№ и дата на удостоверението за упражняване на лесовъдска практика: ……...

ТЕХНОЛОГИЧЕН ПЛАН № ….

За добив на дървесина от отдел…1138……подотдел…„Г"……
На ТП ДГС/ДЛС……/*попълва се само за държавни гори*/
Община ……; Землище ……;
имот с (кадастрален идентификатор/КВС) №……., /*попълва се само за недържавни гори*/

I. Схема за добива на дървесина от насаждението

М 1:10000



Легенда:

± ± ± ± проектирани коларски вр. извозни пътища	НЕУСВОИЛА ПЛОЩ
~-~-~ съществуващи извозни пътища	»»»» проектирани тракторни вр. извозни пътища
═══ съществуващ автомобилен път	▲ ▲ ▲ временен склад
^^^^^^^ технологична просека	xxxxxx трасе на въжена линия
→ ПОСОКА НА ИЗВОЗ	=+=+=+= проектиран автомобилен път
	⬭ ГРАНИЦИ НА СЕЧИЩЕ

На схемата задължително се нанасят контурите на насаждението/имота, съществуващите и проектирани временни горски пътища, технологичните просеки, просеките за въжени линии, извозни пътища, временни складове както и връзката им със съществуващата автомобилна пътна мрежа.

II. Характеристика на насаждението

1.Вид на сечта ...ПРОРЕЖДАНЕ...../ интензивност 30...%
Втори вид сеч ...../ интензивност .....%
2.Площ на подотдела ..14.7...ха Размер на сечището...13.7..... ха
3. Състав по план/програма..ББ5; 3ЗГЛ1, 3ЗБ4 действителен ББ5; 3ЗГЛ1, 3ЗБ4, КЛ, МЖЗ, КГБР
5. Запас на 1 ха: с клони...244....куб.м/ха , без клони ..186.....куб. м/ха.
6. Среден наклон на терена ..24°.....градуса.
7. Очакван добив от маркираната дървесина .....лежаща маса, куб.м.

дърв. вид / категория	ББ	ЕЛА	3ЗГЛ	3ЗБ	МЖЗ	КЛ	ГБР	дърв. вид / категория	ББ	ЕЛА	3ЗГЛ	3ЗБ	МЖЗ	КЛ	ГБР		
едра	x	2	4	+	+	+	+	дребна	x	x	x	+	+	+	+	вър-	
средна	4	6	4	+	+	+	+	дърва	306	12	11	175	4	50	20	шина	

8.Наличие и характеристика на подраста преди сечта (състав, възраст, средна височина, % на покритие) .....
.....
9. Средно извозно разстояние 300 м..;
10. Други характеристики на насаждението (*токовища, сватбовища, надлесни дървета, сервитути, защитени територии, Натура 2000, защитени видове описани в доклада за гори с висока консервационна стойност, мъртва дървесина, вододайни зони, биологично разнообразие и др.*)
.....ЗЕЛЕНА ЗОНА; ВКС.....
.....

III. Технологични указания

1. Дървесината в насаждението да се добива при спазване на технологичната схема по т. I
2. Сечта ще се извършва с (моторен трион, ръчно, машини; кастренето на отсечените стъбла се извършва: в сечище, на временен склад) ....БМТ НА АСОРТИМЕНТИ.....
.....
3. Извозът от сечището до временните складове ще се осъществява с ЗСЖС НА САМА ИЛИ ВЛАЧКА НА АСОРТИМЕНТИ
на (цели стъбла, дълги/къси секции, сортименти, чипс и др.; с влачене по терена, изцяло натоварени).....
.....
.....
4. Проектирани нови горски автомобилни пътища съгласно Наредба 5 за строителството в горските територии без промяна на предназначението им: дължина ..x....м. широчина ..x.....м.
5. Изграждане и ремонт на временни извозни горски пътища:
5.1 Тракторни – допустимо разстояние между тях ...x.....м (не по-малко от 40 м), дължина ..x....м, широчина 4 м.
5.2 Коларски - разстояние между тях...x...м (не по-малко от 40 м), дължина ..x..м, широчина x м
6. Просеки за въжени линии: .x.... бр.
допустимо разстояние между просеките ..x..... м., дължина .....x..... м., широчина ....x..... м.
7. Направа на технологични просеки x.....бр.
допустимо разстояние между тях ...x.....м., дължина ...x.....м., широчина .....x..... м.
8. Изграждане на нови временни складове (бр., площ в ха) ...НОВИ НЕМА ДА СЕ ИЗГРАЖДАТ.....
9. Мерки за опазване на оставащите на корен дървета, подраста, младиняка и почвата ...ПРЕЗ ПРЕДПАЗНИ ДЪРВЕТА.....
10. Начини за почистване на сечището ...ЧРЕЗ СЪБИРАНЕ ОТПАДЪЦИТЕ НА МАЛКИ КУПИЧКИ В СЕЧ.
11. Други указания: .....
.....НА СЕ ПОСТАВЯТ ИНФ. ТАБЕЛИ.....
Да се изнасят битовите отпадъци от сечището извън горските територии на определените за това места.
12. Всички операции по подготвителните и основните работи да се извършват съгласно изискванията на Правилника за здравословни и безопасни условия на труд в горите и правилата за противопожарна безопасност в горите.

ЗАПОЗНАТ с технологичния план: ...../попълва се след издаването на позволителното за сеч/
Лицето по чл. 108, ал. 2 от ЗГ, на което е издадено позволително за сеч № .....
.....
/ трите имена, подпис, дата - /
№ и дата на удостоверението за упражняване на лесовъдска практика: .....

1812

ИНФОРМАЦИОНЕН БЮЛЕТИН

ТП „ДЛС -Тракия"

ГСУ „Скобелево", Отдел 1138, подотдел „Г"

- Вид и интензивност на сечта прореждане 30%
- Количество дървесина, предвидена за отсичане 594
- Описание на дървостоя /кратко описание на насаждението – правостъбленост, самоокастреност или не, смолодобивано ли е, има ли някакви увреждания на дървесината, пречупени или нападали дървета и т.н./: има изпочупени и изсъхнали дървета или нападение от Вър. Бор. короед. не е смолодобивано
- Среден наклон на терена 24 градуса /данни за наклона измерен на терена, като се описват особености, ако има такива/ на пътя е над 26°
- Преобладаващо извозно разстояние 300 м., като варира от 0 м до 600 м.
- Наличие на стари извозни пътища, /могат ли да бъдат ползвани и при какви условия или ще се изграждат нови такива - описва се текстово/: има стари изв. пътища нужда да се изграждат нови
- Особености, специфика при извоза на дървесина /описват се, ако има такива/: ще бъде контониран на влачка и сомор
- Временен склад /описва се дали е съществуващ или ще се изгражда и количеството дървесина, което може да се складира/: има вр. складове. нужда се изграждат нови
- Разстояние от вр.склад до републиканската /общинска/ пътна мрежа - 0.5 км.
- Кратко описание на пътя от вр.склад до републиканската /общ./ пътна мрежа /състояние на пътя, нужда от ремонт и просветление, преобладаващи наклони, прави или обратни, състояние на наличните съоръжения, въведени ограничения за движение на МПС и др.подобни/: В близост до осф. път гр. Перущица - м. Върхо Врх. Ограничения до 23 т. без събата и неделя.

Изготвил: инж. Ал. Мат[illegible]

/Фамилия, подпис/

1812

Образец по чл. 53, ал. 6 от НСГ

Изготвил:.....
/Ек. Чернева /

дата: 28.07.2017г.,
№ и дата на удостоверението за упражняване на лесовъдска практика: **3368/25.05.2011г.**

Одобрил:.....
инж. Ат. Б. Митов
/име, фамилия,/ подпис: .....
дата: 28.VII.2017г.,
№ и дата на удостоверението за упражняване на лесовъдска практика: 7964/02.10.2012г.

ТЕХНОЛОГИЧЕН ПЛАН № ....

За добив на дървесина от отдел **1140** подотдел **„б"**
На **ТП „ДЛС - Тракия"** */попълва се само за държавни гори/*
Община П-ЦЗ ; Землище **Перущица**;
имот с (кадастрален идентификатор/КВС) №....., */попълва се само за недържавни гори/*

I. Схема за добива на дървесина от насаждението

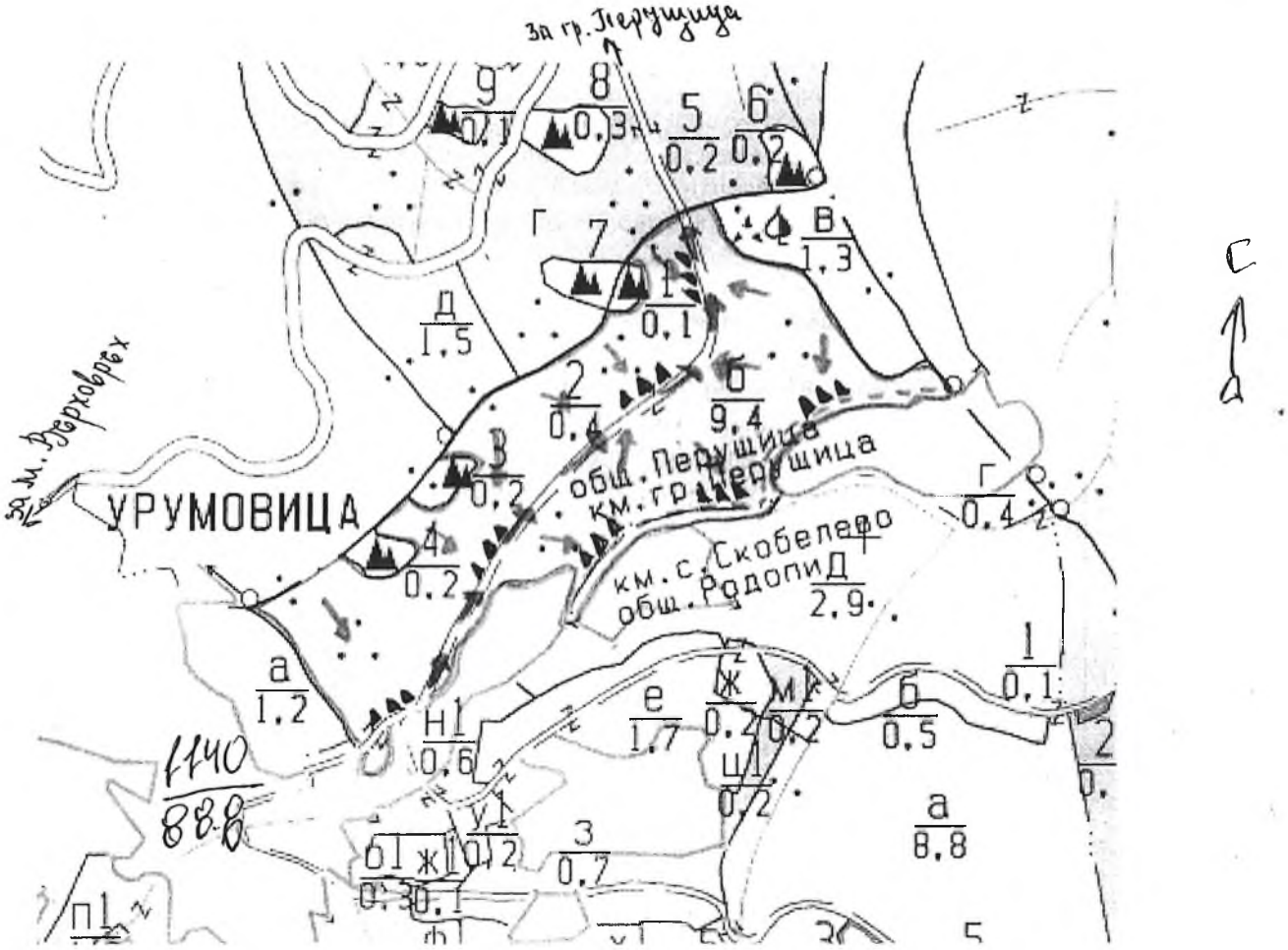

Легенда:

± ± ± ± проектирани коларски вр. извозни пътища	»»»» проектирани тракторни вр. извозни пътища
- - - - - - **съществуващи извозни пътища**	▲ ▲ ▲ **временен склад**
═══ съществуващ автомобилен път	xxxxxx трасе на въжена линия
^^^^^^^ технологична просека	=+=+=+= проектиран автомобилен път
-> -> -> пожарна извоз	⬭ ремище - граници

На схемата задължително се нанасят контурите на насаждението/имота, съществуващите и проектирани временни горски пътища, технологичните просеки, просеките за въжени линии, извозни пътища, временни складове както и връзката им със съществуващата автомобилна пътна мрежа.

II. Характеристика на насаждението

1.Вид на сечта **Прореждане** / интензивност **25%**

Втори вид сеч ……-……/ интензивност …- .%

2.Площ на подотдела **9,4**ха Размер на сечището **9,4** ха

3. Състав по план/програма **бб 7, здб 2, мжд 1, кл, бврб, бк, ива, гбр, кгбр**, действителен **бб 7, здб 2, мжд 1, кл, бврб, бк, гбр, лп**

5. Запас на 1 ха: с клони **219** куб.м/ха , без клони **165**куб. м/ха.

6. Среден наклон на терена **24**градуса.

7. Очакван добив от маркираната дървесина **318**лежаща маса, куб.м.

дърв. вид / категория	бб	здб	мжд	кл	врб	бк	гбр	лп	дърв. вид / категория	бб	здб	мжд	кл	врб	бк	гбр	лп		
едра	3	-	-	-	-	-	-	-	дребна	-	-	-	-	-	-	-	-	вър-	24
средна	11	-	-	-	-	-	-	-	дърва	168	78	5	15	4	21	12	1	шина	

8.Наличие и характеристика на подраста преди сечта (състав, възраст, средна височина, % на покритие) ***няма наличие.***

9. Средно извозно разстояние **150м.**;

10. Други характеристики на насаждението (*токовища, сватбовища, надлесни дървета, сервитути, защитени територии, Натура 2000, защитени видове описани в доклада за гори с висока консервационна стойност, мъртва дървесина, вододайни зони, биологично разнообразие и др.)* ***Наличие на мъртва дървесина, м/у 3м^3 на ха. Попада във ВКС 2.***

III. Технологични указания

1. Дървесината в насаждението да се добива при спазване на технологичната схема по т. I

2. Сечта ще се извършва с (моторен трион, ръчно, машини; кастренето на отсечените стъбла се извършва: в сечище, на временен склад) **БМТ, на асортименти в сечището или на временен склад**

3. Извозът от сечището до временните складове ще се осъществява **с ЖТС, на самар и влачка**

на (цели стъбла, дълги/къси секции, сортименти, чипс и др.; с влачене по терена, изцяло натоварени) **сортименти за едроразмерни дървета с влачене по земята, и цели стъбла за дребноразмерни дървета, на малки секции, изцяло натоварени. Да не се влачат материалите, приближавайки пътя, за да не се допусне нарушаване целостта на откосите му.**

4. Проектирани нови горски автомобилни пътища съгласно Наредба 5 за строителството в горските територии без промяна на предназначението им: дължина …-……м. широчина …-……м.

5. Изграждане и ремонт на временни извозни горски пътища:

5.1 Тракторни – допустимо разстояние между тях …..-……м (не по-малко от 40 м), дължина …-…м, широчина 4 м.

5.2 Коларски - разстояние между тях….-….м (не по-малко от 40 м), дължина ..-м, широчина .-.м

6. Просеки за въжени линии: …-…. бр.

допустимо разстояние между просеките ……-…. м., дължина …….-…… м., широчина ……..-……. м.

7. Направа на технологични просеки ...-…..бр.

допустимо разстояние между тях …….-……..м., дължина ……-……м., широчина ……..-…….. м.

8. Изграждане на нови временни складове (бр., площ в ха) - **Налични на такива по протежение на пътищата.**

9. Мерки за опазване на оставащите на корен дървета, подраста, младиняка и почвата - **Чрез предпазни дървета, и правилно определяне посоката на поваляне.**

10. Начини за почистване на сечището - **Събиране вършината на малки купчини в сечището.**

11. Други указания: **Да се спазват разпоредбите на ЗГ и подзаконовите актове по прилагането му, да се поставят информационни табели. Да се изнасят битовите отпадъци от сечището извън горските територии на определените за това места.**

12. Всички операции по подготвителните и основните работи да се извършват съгласно изискванията на Правилника за здравословни и безопасни условия на труд в горите и правилата за противопожарна безопасност в горите.

ЗАПОЗНАТ с технологичния план: ……/попълва се след издаването на позволителното за сеч/

Лицето по чл. 108, ал. 2 от ЗГ, на което е издадено позволително за сеч № ……

……

/ трите имена, подпис, дата - /

№ и дата на удостоверението за упражняване на лесовъдска практика: ……

1812

ИНФОРМАЦИОНЕН БЮЛЕТИН

ТП „ДЛС -Тракия"

ГСУ „Скобелевъ", Отдел 1140, подотдел „Б"

- Вид и интензивност на сечта прореждане 25%
- Количество дървесина, предвидена за отсичане 318 м3
- Описание на дървостоя /кратко описание на насаждението – правостъбленост, самоокастреност или не, смолодобивано ли е, има ли някакви увреждания на дървесината, пречупени или нападали дървета и т.н./: е годен предимно за тхн. ж-ка, и дърва за отрев. Има наличие на нападение от корояди
- Среден наклон на терена 24 градуса

/данни за наклона измерен на терена, като се описват особености, ако има такива/ на места е над 26°

- Преобладаващо извозно разстояние 150 м., като варира от 0 м до 300 м.
- Наличие на стари извозни пътища, /могат ли да бъдат ползвани и при какви условия или ще се изграждат нови такива - описва се текстово/: има налички стари, нуждаят се правят нови
- Особености, специфика при извоза на дървесина /описват се, ако има такива/: колбинирано на самар и влачка
- Временен склад /описва се дали е съществуващ или ще се изгражда и количеството дървесина, което може да се складира/: има съществуващи
- Разстояние от вр.склад до републиканската /общинска/ пътна мрежа - от 0,5 до 1 км.
- Кратко описание на пътя от вр.склад до републиканската /общ./ пътна мрежа /състояние на пътя, нужда от ремонт и просветление, преобладаващи наклони, прави или обратни, състояние на наличните съоръжения, въведени ограничения за движение на МПС и др.подобни/: пътке земен до асфалтовиц. Има ограничения до 23 т. без дъдата и нежелу

Изготвил: Ек. Чернева

/Фамилия, подпис/

1813

Образец по чл. 53, ал. 6 от НСГ

Изготвил: Димитър Дардов
/име, фамилия,/ подпис:
дата: 17.10.17 г.,
№ и дата на удостоверението за упражняване на лесовъдска практика: 3372/25.05.2011г.

Одобрил: инж. А.Б. Пите
име, фамилия,/ подпис:
дата: 17.10.17
№ и дата на удостоверението за упражняване на лесовъдска практика: 7964/02.10.2012г.

ТЕХНОЛОГИЧЕН ПЛАН № ....

За добив на дървесина от отдел 1140 подотдел „П"
На ТП ~~ДГС~~/ДЛС Тракия /*попълва се само за държавни гори*/
Община Родопи; Землище Скобелево;
имот с (кадастрален идентификатор/КВС) №....., /*попълва се само за недържавни гори*/

I. Схема за добива на дървесина от насаждението

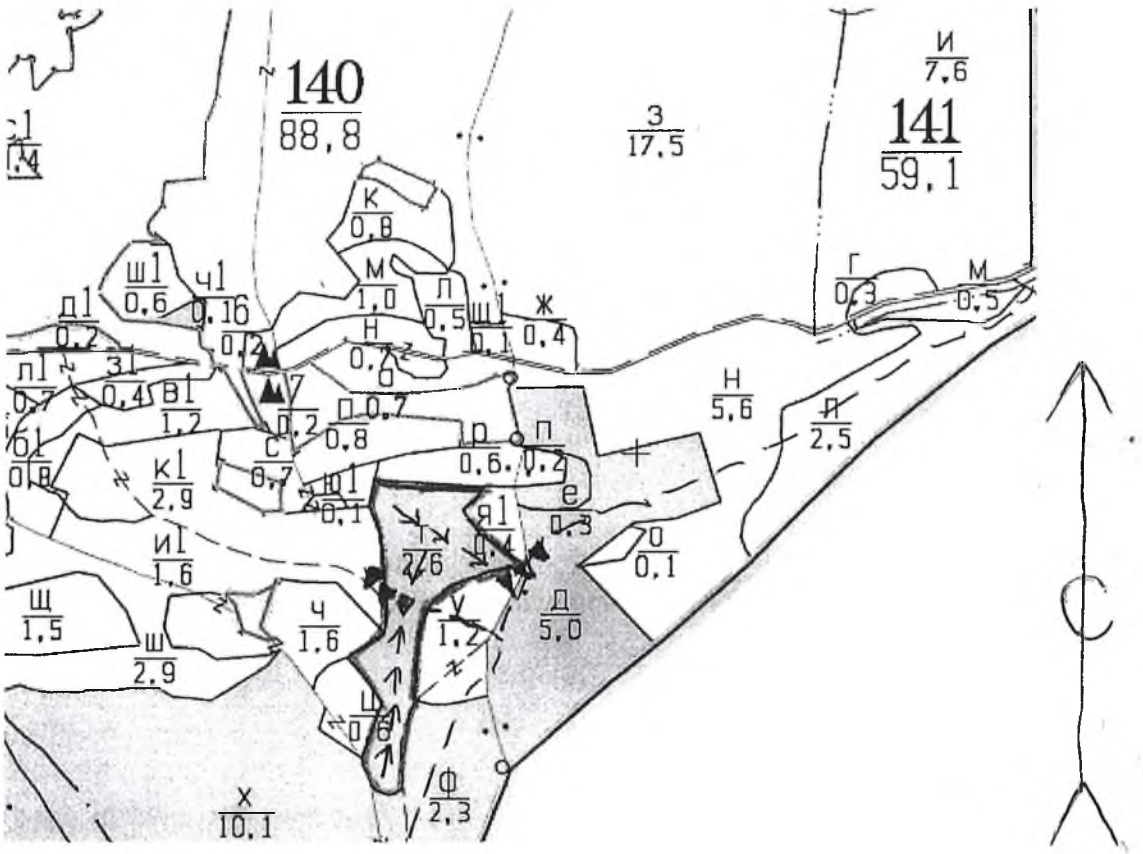

Легенда:

± ± ± ± проектирани коларски вр. извозни пътища	»»»»» проектирани тракторни вр. извозни пътища
- - - - - - съществуващи извозни пътища	▲ ▲ ▲ временен склад
═══ съществуващ автомобилен път	xxxxxx трасе на въжена линия
~~ технологична просека	=+=+=+= проектиран автомобилен път
▬▬ граница на насаждението	⟶ посока на извоза

На схемата задължително се нанасят контурите на насаждението/имота, съществуващите и проектирани временни горски пътища, технологичните просеки, просеките за въжени линии, извозни пътища, временни складове както и връзката им със съществуващата автомобилна пътна мрежа.

II. Характеристика на насаждението

1.Вид на сечта ....пробирка...../ интензивност ..15..%
Втори вид сеч .....няма...../ интензивност .....%
2.Площ на подотдела ...2.6...ха Размер на сечището.....2.6.....ха
3. Състав по план/програма....бб 10....., действителен...бб 9, бк 1.....
5. Запас на 1 ха: с клони.....319...куб.м/ха , без клони .....274...куб. м/ха.
6. Среден наклон на терена ....14....градуса.
7. Очакван добив от маркираната дървесина .....239.....лежаща маса, куб.м.

дърв. вид / категория	бб	бк				дърв. вид / категория	бб	бк				бб/бк	
едра	59	1				дребна	2	–				вър-шина	15
средна	26	–				дърва	119	32					

8.Наличие и характеристика на подраста преди сечта (състав, възраст, средна височина, % на покритие) .....няма.....
.....
9. Средно извозно разстояние ...150м...;
10. Други характеристики на насаждението (*токовища, сватбовища, надлесни дървета, сервитути, защитени територии, Натура 2000, защитени видове описани в доклада за гори с висока консервационна стойност, мъртва дървесина, вододайни зони, биологично разнообразие и др.)*
дървопроизв. и средообр., не попада в ГВКС. Неразделна част е Приложение №3.

III. Технологични указания

1. Дървесината в насаждението да се добива при спазване на технологичната схема по т. I
2. Сечта ще се извършва с (моторен трион, ръчно, машини; кастренето на отсечените стъбла се извършва: в сечище, на временен склад) БМТ, кастренето на отсечените стъбла ще се извършва в сечището.
3. Извозът от сечището до временните складове ще се осъществява с животинска сила или механизирано на дълги секции по сортименти.
на (цели стъбла, дълги/къси секции, сортименти, чипс и др.; с влачене по терена, изцяло натоварени) с влачене по терена.
4. Проектирани нови горски автомобилни пътища съгласно Наредба 5 за строителството в горските територии без промяна на предназначението им: дължина ...–...м. широчина ...–...м.
5. Изграждане и ремонт на временни извозни горски пътища:
5.1 Тракторни – допустимо разстояние между тях ...–...м (не по-малко от 40 м), дължина ...–...м, широчина 4 м.
5.2 Коларски - разстояние между тях...–...м (не по-малко от 40 м), дължина ...–...м, широчина ...–... м
6. Просеки за въжени линии: ...–... бр.
допустимо разстояние между просеките ...–... м., дължина ...–... м., широчина ...–... м.
7. Направа на технологични просеки ...–...бр.
допустимо разстояние между тях ...–...м., дължина ...–...м., широчина ...–... м.
8. Изграждане на нови временни складове (бр., площ в ха) Временните складове ще бъдат в близост до камионния път, 6бр.
9. Мерки за опазване на оставащите на корен дървета, подраста, младиняка и почвата Да се опазват от нараняване оставащите на корен дървета при сечта и извоза.
10. Начини за почистване на сечището Събиране на вършината на купчини в сечището
11. Други указания: Да се поставят предупредителни и информационни табели преди започване на сечта.
Да се изнасят битовите отпадъци от сечището извън горските територии на определените за това места.
12. Всички операции по подготвителните и основните работи да се извършват съгласно изискванията на Правилника за здравословни и безопасни условия на труд в горите и правилата за противопожарна безопасност в горите.

ЗАПОЗНАТ с технологичния план: ...../попълва се след издаването на позволителното за сеч/
Лицето по чл. 108, ал. 2 от ЗГ, на което е издадено позволително за сеч № .....
.....
/ трите имена, подпис, дата - /
№ и дата на удостоверението за упражняване на лесовъдска практика: .....

1873

ИНФОРМАЦИОНЕН БЮЛЕТИН

ТП ДЛС „Тракия"

ГСУ Скобелево, Отдел 1140, подотдел „Т"

- Вид и интензивност на сечта пробирка 15%
- Количество дървесина, предвидена за отсичане 239 м³
- Описание на дървостоя /кратко описание на насаждението – правостъбленост, самоокастреност или не, смолодобивано ли е, има ли някакви увреждания на дървесината, пречупени или нападали дървета и т.н./: Насаждението е в добро състояние. Годността на стъблата от бял бор е около 30%, а бука ще се добиват предимно дърва.
- Среден наклон на терена 14 градуса

/данни за наклона измерен на терена, като се описват особености, ако има такива/

- Преобладаващо извозно разстояние 150 м., като варира от 0 м до 400 м.
- Наличие на стари извозни пътища, /могат ли да бъдат ползвани и при какви условия или ще се изграждат нови такива - описва се текстово/: Има наличие на стари извозни пътища, които могат да бъдат ползвани.
- Особености, специфика при извоза на дървесина /описват се, ако има такива/: Извозът и добива на дървесина ще се извършва с асивотинска сила или механизирано с трактор.
- Временен склад /описва се дали е съществуващ или ще се изгражда и количеството дървесина, което може да се складира/: Временните складове ще бъдат в близост до камионния път, 6 бр.
- Разстояние от вр.склад до републиканската /общинска/ пътна мрежа - .....км.
- Кратко описание на пътя от вр.склад до републиканската /общ./ пътна мрежа /състояние на пътя, нужда от ремонт и просветление, преобладаващи наклони, прави или обратни, състояние на наличните съоръжения, въведени ограничения за движение на МПС и др.подобни/: Пътят от временен склад до републиканската пътна мрежа е в добро състояние. Има ограничение за движение на МПС по пътят гр. Перущица, Върховрех през празнични и почивни дни.

Изготвил: Дардов

/Фамилия, подпис/

1813

Образец по чл. 53, ал. 6 от НСГ

Изготвил: Димитър Дардов

/име, фамилия,/ подпис: .....

дата: 09.10.17г.,

№ и дата на удостоверението за упражняване на лесовъдска практика: 3372/25.05.2011г

Одобрил: ..... инж. Ат. Вл. Митов

име, фамилия,/ подпис: .....

дата: 09.10.2017г.

№ и дата на удостоверението за упражняване на лесовъдска практика: 7364/02.10.2012г.

ТЕХНОЛОГИЧЕН ПЛАН № ....

За добив на дървесина от отдел 1142 подотдел „П"

На ТП ДГС/ДЛС Тракия /*попълва се само за държавни гори*/

Община Перушица; Землище Перушица;

имот с (кадастрален идентификатор/КВС) №....., /*попълва се само за недържавни гори*/

I. Схема за добива на дървесина от насаждението

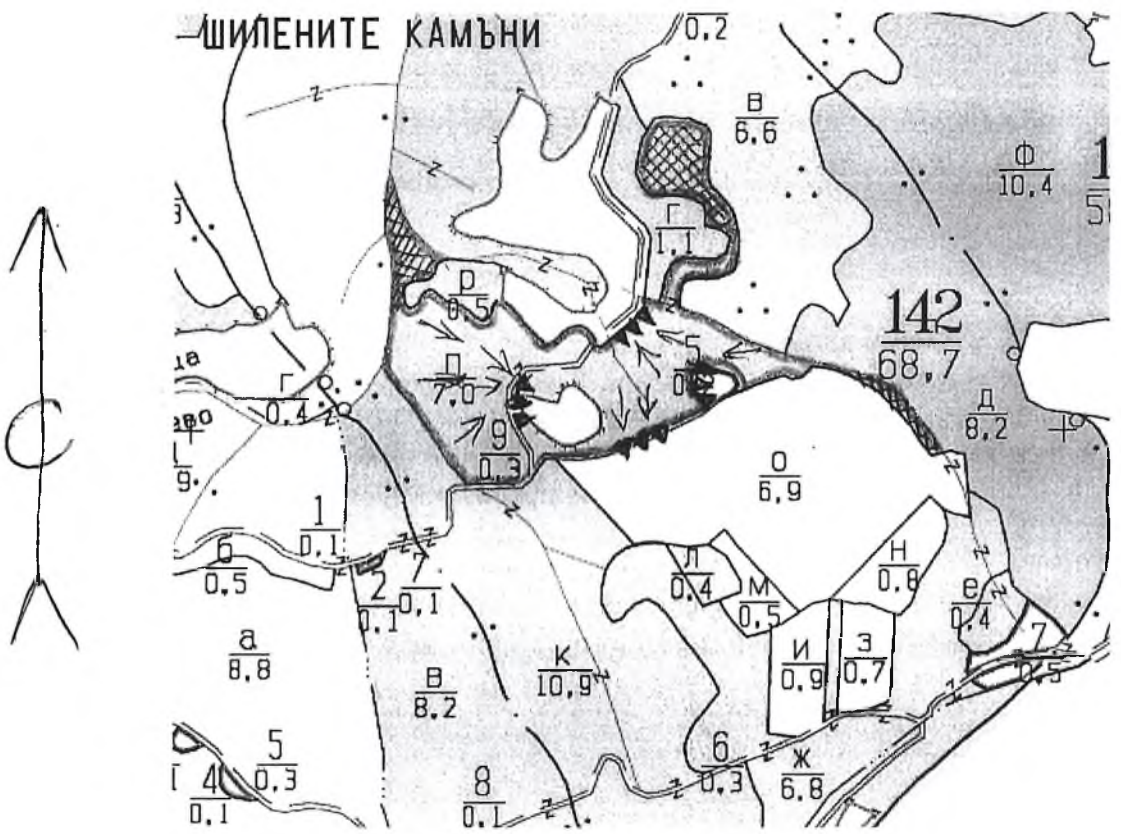

Легенда:

±±±± проектирани коларски вр. извозни пътища	»»»» проектирани тракторни вр. извозни пътища
- - - - - - съществуващи извозни пътища	▲ ▲ ▲ временен склад
съществуващ автомобилен път	xxxxxx трасе на въжена линия
технологична просека	=+=+=+= проектиран автомобилен път
граница на насажд.	немаркирана част 0,8 ха

На схемата задължително се нанасят контурите на насаждението/имота, съществуващите и проектирани временни горски пътища, технологичните просеки, просеките за въжени линии, извозни пътища, временни складове както и връзката им със съществуващата автомобилна пътна мрежа.

II. Характеристика на насаждението

1.Вид на сечта ...пробирка.../ интензивност 15...%
Втори вид сеч ...../ интензивност .....%
2.Площ на подотдела ...7,0...ха Размер на сечището.....6,2. ха
3. Състав по план/програма...бк 10....., действителен..бк10,гбр,трп,врб,бб,бб.
5. Запас на 1 ха: с клони.....375..куб.м/ха , без клони ....355.....куб. м/ха.
6. Среден наклон на терена ...22...градуса.
7. Очакван добив от маркираната дървесина .....309....лежаща маса, куб.м.

дърв. вид / категория	бк.	б.б.	гбр.	трп.	врб.	дърв. вид / категория	бк.	б.б.	гбр.	трп.	врб		
едра	21	–	–	3	–	дребна	–	–	–	–	–	вър-	
средна	2	–	–	1	–	дърва	222	7	14	20	19	шина	23

8.Наличие и характеристика на подраста преди сечта (състав, възраст, средна височина, % на покритие) .....
.....
9. Средно извозно разстояние ...150....;
10. Други характеристики на насаждението (*токовища, сватбовища, надлесни дървета, сервитути, защитени територии, Натура 2000, защитени видове описани в доклада за гори с висока консервационна стойност, мъртва дървесина, вододайни зони, биологично разнообразие и др.*)
.....Насаждението попада в ВКС 2 и приложение №3.....
.....е неразделна част.....

III. Технологични указания

1. Дървесината в насаждението да се добива при спазване на технологичната схема по т. I
2. Сечта ще се извършва с (моторен трион, ръчно, машини; кастренето на отсечените стъбла се извършва: в сечище, на временен склад) ...сечта ще се извършва с моторен трион.....
.....Кастренето на стъблата ще се извършва в сечището
3. Извозът от сечището до временните складове ще се осъществява с.....трактор.....
.....или животинска сила на къси секции по 1 м.....
на (цели стъбла, дълги/къси секции, сортименти, чипс и др.; с влачене по терена, изцяло натоварени).....
...Дървата ще се извозват изцяло натоварени.....
.....
4. Проектирани нови горски автомобилни пътища съгласно Наредба 5 за строителството в горските територии без промяна на предназначението им: дължина .....м. широчина .....м.
5. Изграждане и ремонт на временни извозни горски пътища:
5.1 Тракторни – допустимо разстояние между тях .....м (не по-малко от 40 м), дължина .....м, широчина 4 м.
5.2 Коларски - разстояние между тях.....м (не по-малко от 40 м), дължина .....м, широчина ... м
6. Просеки за въжени линии: ..... бр.
допустимо разстояние между просеките ..... м., дължина ..... м., широчина ..... м.
7. Направа на технологични просеки .....бр.
допустимо разстояние между тях .....м., дължина .....м., широчина ..... м.
8. Изграждане на нови временни складове (бр., площ в ха) .....
.....
9. Мерки за опазване на оставащите на корен дървета, подраста, младиняка и почвата
Да се вниква мол повреждане на дървесината - да не се повреждат оставащите на корен дървета.
10. Начини за почистване на сечището .....с събиране в купи на купчини
11. Други указания: .Опазване на насаждението.....
.....в санитарна и противопожарна отношение.....
Да се изнасят битовите отпадъци от сечището извън горските територии на определените за това места.
12. Всички операции по подготвителните и основните работи да се извършват съгласно изискванията на Правилника за здравословни и безопасни условия на труд в горите и правилата за противопожарна безопасност в горите.

ЗАПОЗНАТ с технологичния план: ...../попълва се след издаването на позволителното за сеч/
Лицето по чл. 108, ал. 2 от ЗГ, на което е издадено позволително за сеч № .....
.....
/ трите имена, подпис, дата - /
№ и дата на удостоверението за упражняване на лесовъдска практика: .....

1813

ИНФОРМАЦИОНЕН БЮЛЕТИН

ТП ДЛС „Тракия"

ГСУ Сноп-дево, Отдел 11Н2, подотдел „П"

- Вид и интензивност на сечта пробилрка 15%
- Количество дървесина, предвидена за отсичане 319 м³
- Описание на дървостоя /кратко описание на насаждението – правостъбленост, самоокастреност или не, смолодобивано ли е, има ли някакви увреждания на дървесината, пречупени или нападали дървета и т.н./: Насаждението е в сравнително добро състояние
- Среден наклон на терена 22 градуса

/данни за наклона измерен на терена, като се описват особености, ако има такива/ Долната (западна) част от насаждението се използва при обратен наклон

- Преобладаващо извозно разстояние 150 м., като варира от 0 м до 300 м.
- Наличие на стари извозни пътища, /могат ли да бъдат ползвани и при какви условия или ще се изграждат нови такива - описва се текстово/: През средата и в горната част на насаждението има съществуващи горски мелиации които ще бъдат използвани и за временни складове - макар и тях
- Особености, специфика при извоза на дървесина /описват се, ако има такива/: Материалите се извозват чрез извличане с дърварата на самар
- Временен склад /описва се дали е съществуващ или ще се изгражда и количеството дървесина, което може да се складира/: Съществуват две полянки макрай насаждението които могат да се използват за временни складове - както и банкета макрай пътя
- Разстояние от вр.склад до републиканската /общинска/ пътна мрежа - 3 км.
- Кратко описание на пътя от вр.склад до републиканската /общ./ пътна мрежа /състояние на пътя, нужда от ремонт и просветление, преобладаващи наклони, прави или обратни, състояние на наличните съоръжения, въведени ограничения за движение на МПС и др.подобни/: Черен горски път с прав и обратен наклон нуждае се от ремонт и просветление

Изготвил: Дарадо

/Фамилия, подпис/